




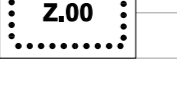











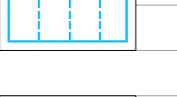



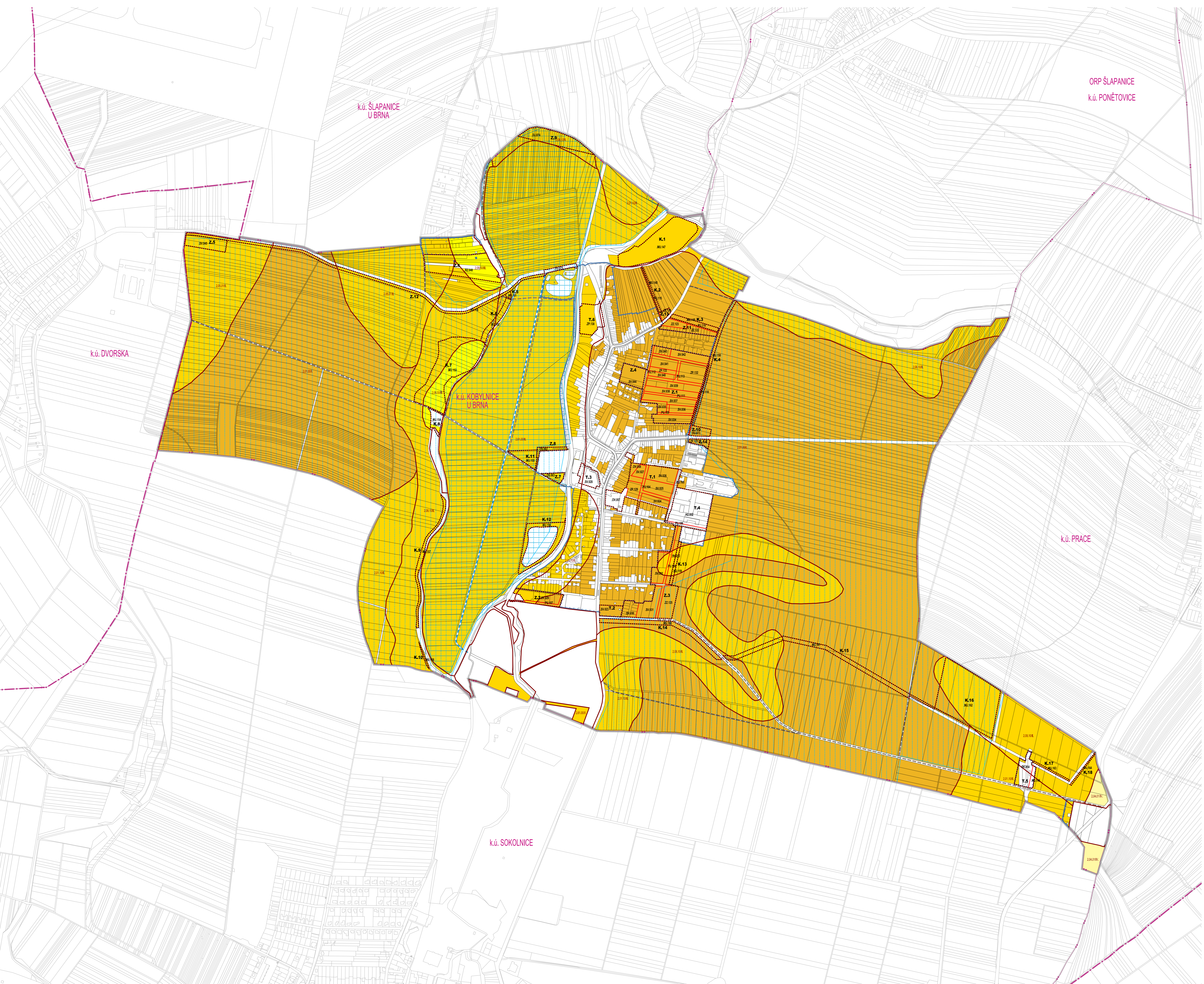
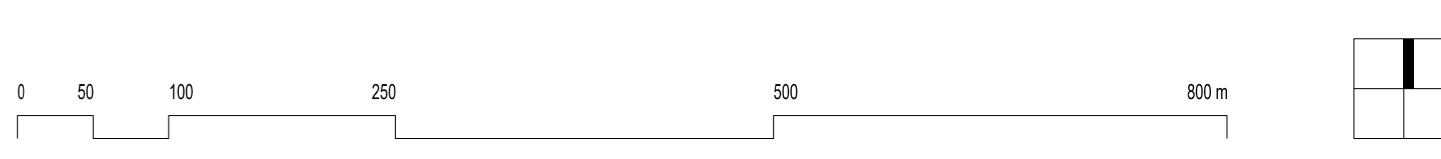


-  ŘEŠENÉ ÚZEMÍ
-  ZASTAVĚNÉ ÚZEMÍ
-  NÁVRHOVÁ PLOCHA POTENČOVALNĚ VÝŽADOVÝ ZÁBOR ZPF A JEJÍ KÓD
-  VÝŽÁDNÝ BOD KÓDU
-  KÓD TYPŮ PLOCHY S ROZDĚLNÝM ZPŮSOBEM VYLŮŽITÍ
-  UNMARKNÍ ČÁSTI PLOCHY
-  HRANICE A KÓD ZASTAVITELNÉ PLOCHY, KTERÁ OBSAHUJE NÁVRHOVÉ PLOCHY
-  HRANICE A KÓD TRANSFORMAČNÍ PLOCHY, KTERÁ OBSAHUJE NÁVRHOVÉ PLOCHY
-  HRANICE A KÓD PLOCHY ZMĚNY V KRAJINĚ, KTERÁ OBSAHUJE NÁVRHOVÉ PLOCHY

- PŮDNÍ FOND
-  ZEMĚDĚLSKÝ PŮDNÍ FOND I. TŘÍDY OCHRANY
 -  ZEMĚDĚLSKÝ PŮDNÍ FOND II. TŘÍDY OCHRANY
 -  ZEMĚDĚLSKÝ PŮDNÍ FOND III. TŘÍDY OCHRANY
 -  ZEMĚDĚLSKÝ PŮDNÍ FOND IV. TŘÍDY OCHRANY
 -  HRANICE SPEJ S KÓDOVÝMI OZNAČENÍMI A TŘÍDOU OCHRANY ZPF
 -  ODVODNĚNÉ POZEMKY (MELIORACE)
 -  HLAVNÍ ODVODNĚNACÍ ZÁŘEŽNÍ
 -  ZÁVLAKY
 -  ÚČELOVÁ KOMUNIKACE

- PRÍKRY MAPOVÉHO DÍLA
-  HRANICE SPRÁVNÍHO OBCE S ROZŠÍŘENOU PŮSOBNOSTÍ A JEHO NÁZEV
 -  HRANICE KATASTRÁLNÍHO ÚZEMÍ A JEHO NÁZEV
 -  POLHOŘSKÝ - KATASTRÁLNÍ MAPA



Zpracoval: KIESZCJÓNYK	
Projektant: doc. Ing. arch. Jakub Kyřel, Ph.D., ČKA 02672	Doporučil a technická infrastruktura: Ing. arch. Zbyněk Pech, Ing. Pavel Dvořák, Ph.D., Ing. Milan Přenosil, Ph.D.
Projekční tým: doc. Ing. arch. Jakub Kyřel, Ph.D., Ing. arch. Jiří Křecl, Ing. arch. Bohuš Zounek, Ing. arch. Jan Štěpě, Ing. arch. Zbyněk Pech	Zábor půdního fondu: Ing. arch. Jiří Křecl, PRND, JŘI KODEK (AGERSIS s.r.o.)
<p>Název akce: ÚZEMNÍ PLÁN KOBYLNICE Návrh pro veřejné projednání</p> <p>Název výkresu: VÝKRES PŘEDPOKLÁDANÝCH ZÁBORŮ PŮDNÍHO FONDU</p>	
Datum: 02 / 2025	Formát: 1155 x 840 mm
Číslo zakázky: 05880_01	Číslo výkresu: II/03