




























STAV	NÁVRH	ÚZEMNÍ REZERVA
		
		
		
		

STAV	NÁVRH	ÚZEMNÍ REZERVA
		
		
		
		
		

PLOCHY A KORIDORY, VE KTERÝCH JE ROZHODOVÁNÍ
O ZMĚNÁCH V ÚZEMÍ PODMÍNĚNO
ZPRACOVÁNÍM ÚZEMNÍ STUDIE

