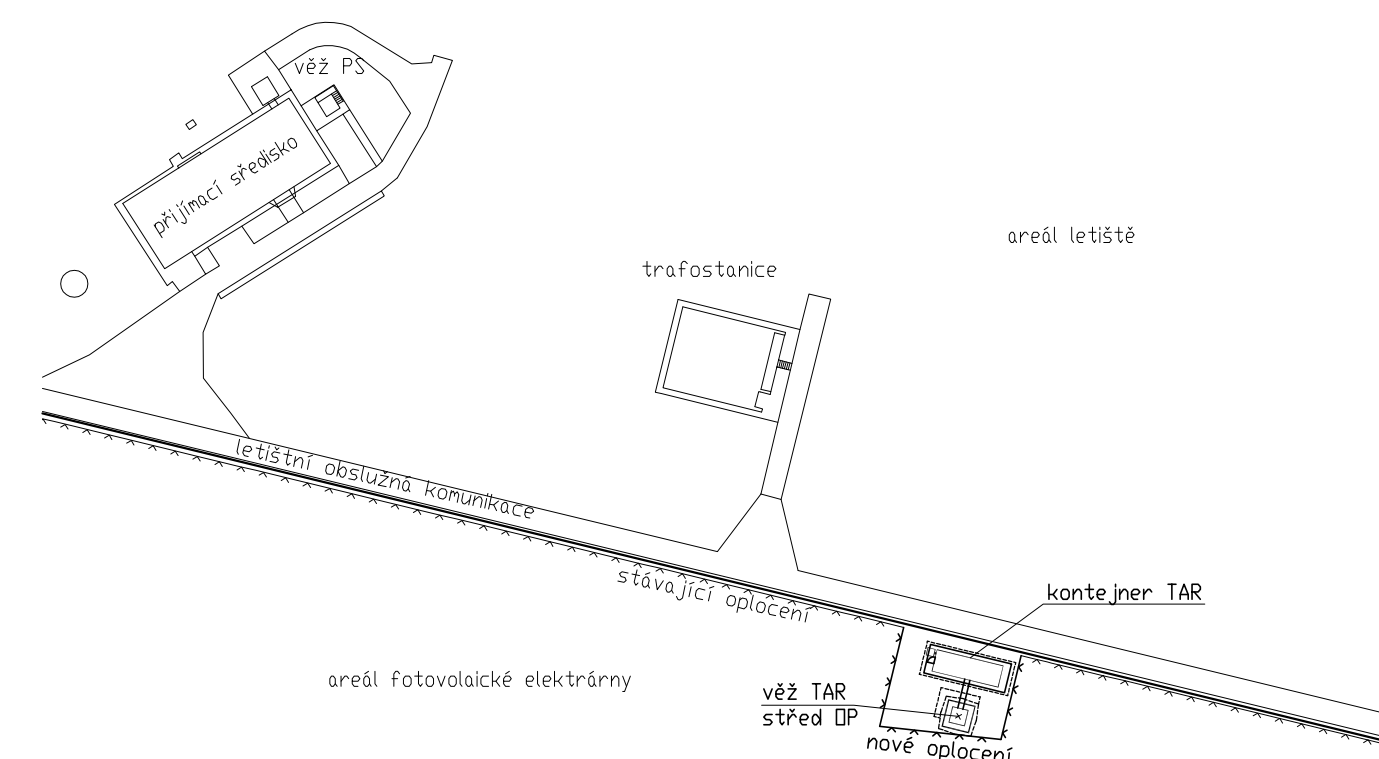
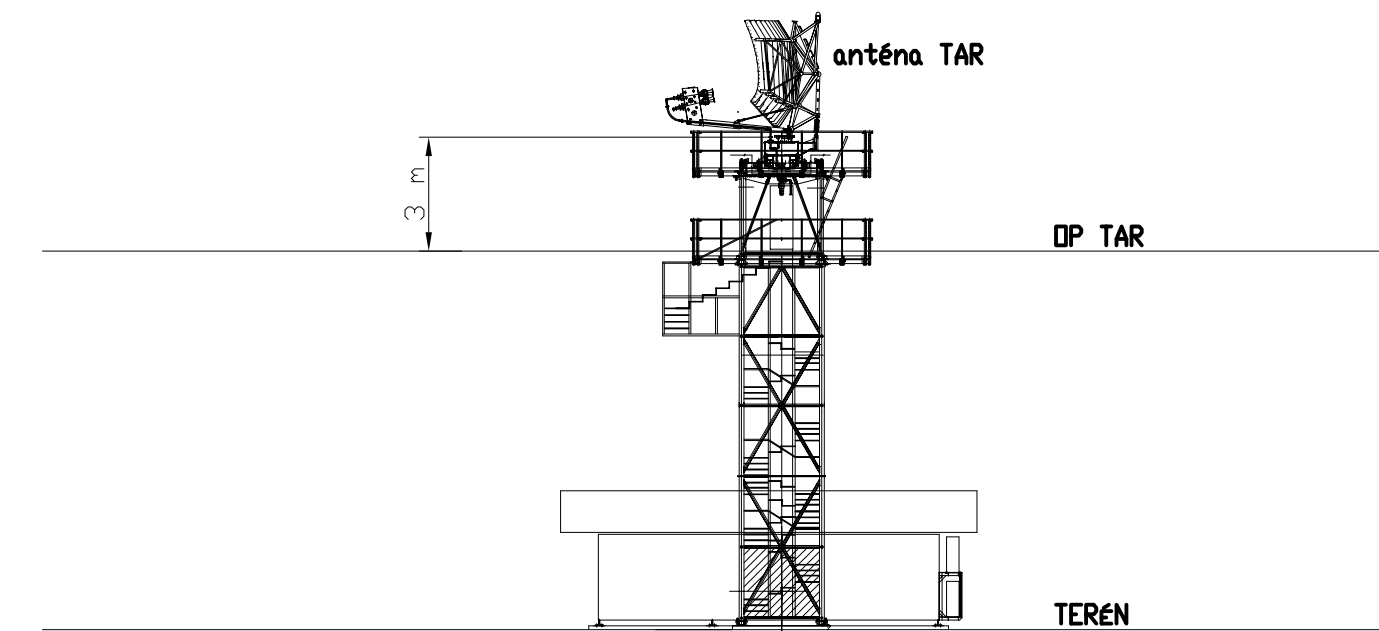


Pohled na věž TAR měřítko 1 : 200



Detail půdorysu stanoviště TAR měřítko 1 : 1000

### Legenda:

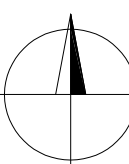
#### Ochranné pásmo primárního radaru TAR

Ochranné pásmo TAR je tvořeno dvěma sektory, pro které platí:  
**Sektor A** - má tvar kruhu se středem v ose antény radaru a poloměrem 500 m. V sektoru A nesmí být zřízovány stavby, nadzemní vedení, železniční trase, kovové ploty, které převyšují vodorovnou rovinu ve výšce 3 m pod úrovní spodní hrany antény.  
**Sektor B** - má tvar mezikruží se středem v ose antény radaru s poloměry 500 m a 5000 m. V sektoru B nesmí být zřízovány stavby, nadzemní vedení, železniční trase, kovové ploty, které převyšují kuželovou plochu se stoupáním +0,3 stupně a vrcholem, který leží v ose antény ve výšce 5,6 m pod úrovní spodní hrany antény radaru.  
 V sektorech A a B mohou být ojedinelé bodové překážky jako jsou sloupky, komíny apod., pokud jsou ve větší vzdálenosti než 100 m od antény primárního radaru. V menší vzdálenosti mohou být jen ojedinelé bodové překážky jako jsou tyče, jmače blesků apod. Všechny bodové překážky v ochranném pásmu musí být vždy posouzené a schválené ÚCL.

#### Stávající překážky

- P1** - jedná se o areál letištních objektů, vybrané nejvyšší překážky:
- P1a** - věž letové kontroly, **P1b** - administrativní budova, **P1c** - komin kotelný, **P1d** - odbavovací terminál.
- P2** - kostel Zvěstování Panny Marie (Brno-Tuřany).
- P3** - průmyslový areál, vybrané nejvyšší překážky:
- P3a** - výšková stavba s anténami, **P3b** - radiokomunikační příhradová věž, **P3c** - budova SOŠ a SOU obchodní
- P4** - prostor s terénem a budovami zasahující do OP radaru, vybrané nejvyšší překážky:
- P4a** - Stránská skála, **P4b** - Radiokomunikační středisko pro řízení letového provozu, **P4c** - návrší Žuráň, **P4d** - kostel Nanebevzetí Panny Marie (obec Šlapanice)
- P5** - výstavba CTParku Šlapanice, vybrané nejvyšší překážky:
- P5a** - Hala S1a, **P5b** - Hala S5b, **P5c** - Hala SA4, **P5d** - Hala SA1
- P6** - Pracký kopec (terén)
- P7** - kostel Povýšení sv. Kříže (obec Prace).

Souřadnice antény WGS-84: 49° 08' 54,8"N; 16° 41' 54,4"E  
 Souřadnice antény S-JTSK: X=1 166 605,14 m; Y=592 159,1 m  
 Úroveň terénu na stanovišti TAR: ±0,000 = 231,86 mmm Bpv



02	5.2.2013	A. Alexander	Ing. P. Hodík	Ing. M. Šulc	
Č. REVIZE	DATUM	VYPRACOVAL	KONTROLOVAL	SCHVÁLIL	POZNÁMKA
<b>TECHNISERV spol. s r.o.</b>					
tel: +420 283 023 111 fax: +420 283 023 222 Moskevská 86 101 00 Praha 10 www.techniserv.cz techniserv@techniserv.cz					
ZPRACOVATEL ČÁSTI	VYPRACOVAL	KONTROLOVAL	SCHVÁLIL	STUPEŇ DOKUMENTACE	Dokumentace
TECHNISERV spol. s r.o.	A. Alexander	Ing. P. Hodík	Ing. M. Šulc	Č. ZAKÁZKY	10-2900-0107
<b>Ochranné pásmo TAR Brno</b>				POČET FORM.	8 A4
				DATUM	09 / 2012
				MĚŘÍTKO	1 : 20 000
Situační 1 : 20 000				Č. KOPIE	ČÁST
					<b>3</b>

Schématický řez ochranným pásmem TAR

