




MINISTERSTVO  
PRO MÍSTNÍ  
ROZVOJ ČR

OBCEPRO  
PROGRAM ROZVOJE OBCE

## Program rozvoje obce

### Kobylnice

na období 2022-2027



leden 2022



## OBSAH

ÚVOD.....	4
<b>A. ANALYTICKÁ ČÁST.....</b>	<b>5</b>
<b>A.1 Charakteristika obce.....</b>	<b>5</b>
1. Území.....	5
Poloha obce.....	5
Historické souvislosti .....	5
2. Obyvatelstvo .....	7
Demografická situace .....	7
Věkové složení obyvatelstva.....	9
Vzdělanostní struktura obyvatelstva .....	10
Sociální situace v obci .....	11
Spolková, osvětová a informační činnost.....	11
3. Hospodářství .....	14
Ekonomická situace.....	14
Trh práce .....	18
4. Infrastruktura .....	19
Technická infrastruktura.....	19
Dopravní infrastruktura .....	23
Dopravní obslužnost.....	26
5. Vybavenost.....	27
Bydlení .....	27
Školství a vzdělávání .....	29
Zdravotnictví .....	31
Sociální péče .....	33
Kultura.....	35
Sport a volnočasové aktivity .....	36
6. Životní prostředí.....	37
Stav životního prostředí .....	37
Ochrana životního prostředí.....	41
7. Správa obce .....	42
Obecní úřad a kompetence obce .....	42
Hospodaření a majetek obce .....	42
Bezpečnost.....	46
Vnější vztahy a vazby obce .....	48



<b>A.2</b>	<b>Východiska pro návrhovou část .....</b>	<b>49</b>
1.	SWOT analýza.....	49
2.	Vyhodnocení dotazníkového šetření .....	50
3.	Shrnutí podkladů pro návrhovou část.....	50
<b>B.</b>	<b>NÁVRHOVÁ ČÁST.....</b>	<b>53</b>
<b>B.1</b>	<b>Strategická vize.....</b>	<b>53</b>
<b>B.2</b>	<b>PROGRAMOVÉ CÍLE.....</b>	<b>53</b>
<b>B.3</b>	<b>Opatření a aktivity .....</b>	<b>55</b>
<b>B.4</b>	<b>Podpora realizace programu .....</b>	<b>60</b>
<b>C.</b>	<b>PŘÍLOHY.....</b>	<b>63</b>



## ÚVOD

---

Základním plánovacím dokumentem obce, zakotveným v zákoně č. 128/2000 Sb., o obcích, je program rozvoje obce. Jde o hlavní nástroj řízení rozvoje obce. Smyslem tvorby bylo na základě popsání situace v obci, názoru občanů a diskuse pracovní skupiny formulovat představy o budoucnosti obce včetně navržení aktivit, které pomůžou tyto představy dosáhnout. Tento dokument byl vytvářen v průběhu roku 2021 na období let 2022–2027. Hlavním řešitelem za obec byl starosta Ing. Lubomír Šmíd, další členové realizačního týmu byli místostarostka Alena Ulbrichová a členové zastupitelstva Stanislav Dolanský, Ing. Karel Klaška, MUDr. František Pospíšil, Petr Florian, Anna Chybová, Ing. František Kvasnička, Ing. Dana Šmídová, Bc. Petra Štefková, Bc. Michael Ulbrich, Jiří Urbánek, Ladislav Votápek, Martina Zichová a Lukáš Žáček.

Do procesu tvorby PRO byla také zapojena veřejnost, která se formou dotazníkového šetření podílela na formování výsledné podoby tohoto dokumentu. Dále měli občané Kobylnic příležitost dokument připomínkovat v průběhu tvorby, pracovní verze byla zveřejněna na stránkách obce a bylo uskutečněno veřejné projednání strategie na zasedání zastupitelstva. Na analyticko-metodickém vedení se podíleli pracovníci MAS Slavkovské bojiště, z.s.

Dokument Program rozvoje obce Kobylnice na období let 2022–2027 byl zpracován díky projektu „**Elektronická metodická podpora tvorby rozvojových dokumentů obcí**“ (CZ.1.04/4.1.00/62.00008), jehož nositelem bylo Ministerstvo pro místní rozvoj ČR.

**Program rozvoje obce byl schválen na zasedání zastupitelstva obce dne .....,  
usnesením č. ....**



## A. ANALYTICKÁ ČÁST

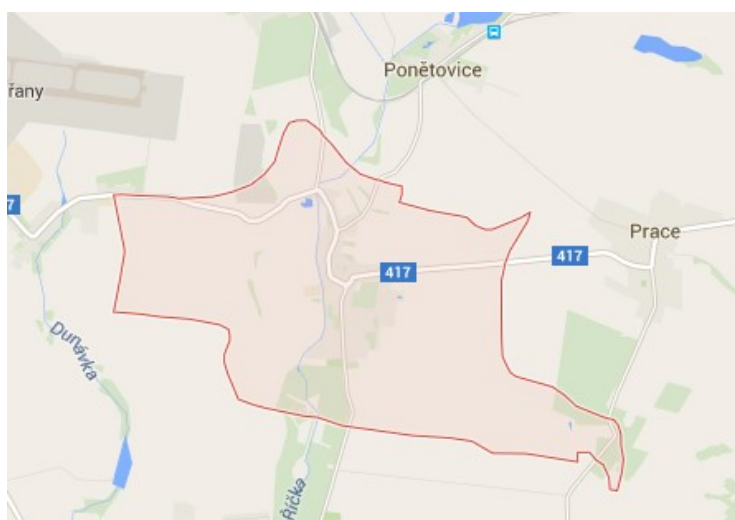
### A.1 CHARAKTERISTIKA OBCE

#### 1. ÚZEMÍ

##### Poloha obce

Obec Kobylnice se nachází v Jihomoravském kraji, v okrese Brno-venkov, spadá pod ORP Šlapanice. Kobylnice leží asi 3 km od Šlapanic a 14 km od krajského města Brna. Obec se rozkládá na území o rozloze 509 ha, z toho zastavěné plochy tvoří 12 ha, v okolí obce převažuje orná půda.

Obec se rozkládá na levém břehu potoka Říčka a na jižní okraj obce navazuje obora nesoucí název Bažantnice. Jihovýchodním směrem od obce se zvedá Pracký kopec (324 m n. m.), na jehož vrcholku je vybudován památník slavkovské bitvy Mohyla míru, v sousedství se nachází multimediální expozice. Severozápadním směrem od Kobylnic je oblast Mezinárodního letiště Brno - Tuřany. Obcí prochází trasa naučné stezky Bitva u Slavkova a značená trasa lokální cyklostezky nazývaná Brněnské kolečko.



**Obr. 1: Umístění obce na mapě**

Zdroj: maps.google.cz

##### Historické souvislosti

První písemná zmínka o obci pochází z roku 1306. V arcibiskupském archivu v Olomouci je uložena listina, ve které čteme: „...Biskup Jan dal scholastikovi v Olomouci farní pozemky a desátek z přiřazených dědin: Šlapanic, Slatiny, .. Jiříkovic, Kobylnic a Ponětovic.“ Z dřívějšího názvu Kobylníky, případně Kobelnice se staly Kobylnice dne 16.3.1939.

Původní tvrz z 15. století stála na místě dnešní Hasičské zbrojnice a byla obtékána potokem z druhé strany, než je tomu dnes. V té době byl v Kobylnicích dvůr, pivovar s hostincem, mlýn a 2 rybníky. Ve zdi hasičky je zazděn kámen z tvrže, který byl nalezen při zemních



pracech v roce 1875 a na kterém je nápis: Za urozeného pána Jana Gbelského ze Gbelska s nápisem a na Kobylnicích léta Páně 1563. Od nejstarších dob patří Kobylnice ke šlapanické farnosti, stejně jako Ponětovice, Jiříkovice, Bedřichovice. Dříve bývaly součástí šlapanické farnosti i Líšeň, Slatina, Podolí a další. V roce 1824 byla na návsi postavena zvonice zasvěcená Panně Marii Sněžné. V současné době je zařazena mezi kulturní památky České republiky.

První světová válka přinesla smrt 34 kobylnickým občanům. Padlým obětem války byl odhalen pomník v roce 1919. Až do přemístění do parku před hřbitovem stál na návsi před domem č. p. 23. Po 2. světové válce byl pomník doplněn o vzpomínku na padlé ve druhé světové válce. 10. dubna 1942 ve třetím roce 2. světové války byl ze zvonice zabaven zvon. Nový zvon byl pořízen z milodarů občanů už v roce 1943. Zabavený zvon byl nalezen v Hamburku a po 2. světové válce navrácen. V současné době plní službu umíráčku<sup>1</sup>.

### ***Historie spolkového života v obci***

První dobrovolní hasiči se sešli v roce 1898 při založení Sboru dobrovolných hasičů. V roce 1932 byla dokončena budova hasičské zbrojnice a k ní roku 1965 přistavěna klubovna. V roce 1998 byla provedena demolice hasičky a do roku 2001 postavena zbrojnice nová.

První tělocvičná jednota byla jednota Orla, která vznikla v roce 1910. Krátce na to, také v roce 1910 byla založena také Tělovýchovná jednota Sokol Kobylnice, jejímž prvním starostou byl Alois Fojtl a prvním náčelníkem Vojtěch Matula. Tato, na rozdíl od jednoty Orla, udržela svou kontinuitu až do dnešních dnů a svou činností přispívá ke sportovnímu a kulturnímu životu obce.

První sokolovna byla postavena v letech 1947–1952, v roce 1954 bylo upraveno fotbalové hřiště a založen oddíl kopané. V roce 1975 se zřídilo osvětlení parku – bývalého výletišťe – a došlo k provedení přístavby pro letní taneční zábavy. V roce 1996 byl park vybaven pevnými stoly a lavicemi a byl zřízen betonový taneční parket<sup>2</sup>.

### ***Znak obce***

Znak obce vychází z původní pečeti obce, na níž je hlavním motivem vinná réva, která se však dnes v obci již nepěstuje ve velkém. V minulém století přešla do razítka obce pouze radlice, která je dnes nahrazena ve znaku zelenou tinkturou. Zastoupení dřívějšího vinařství je zpodobněno vinařským nožem, který má navíc spojitost i s majiteli, pány z Dietrichsteina a Mitrovských z Nemyšle. Do znaku se promítla i poloha obce. Katastrem obce protéká potok Říčka, který v minulosti v této části (od Ponětovic po Měnin) nesl název Zlatý potok. Jeho

<sup>1</sup> O čem vyprávějí kroniky, dostupné na [www.kobylnice.cz](http://www.kobylnice.cz)

<sup>2</sup> O čem vyprávějí kroniky, dostupné na [www.kobylnice.cz](http://www.kobylnice.cz)



zpodobnění ve znaku symbolizuje úzký zlatý pruh. Potok protéká od severu k jihu, proto je zlatý pruh veden shora dolů (jako potok na mapě). Polohou se obec dále nachází na okraji Slavkovského bojiště. Zde proběhla 2. prosince 1805 bitva, nazvaná podle nedalekého města Slavkova. Červenou tinkturu odvozujeme od majitelů obce, zde ji však můžeme také spojit s bitvou ve významu zbytečně prolité krve. Do znaku obce se dále umísťuje i atribut patrona obce. Tímto patronem je Panna Marie Sněžná (svátek 5.8.), již je zasvěcena zvonice na návsi a která bývá znázorňována obecným mariánským symbolem - lilií.

Popis znaku: v zeleno-červeně zlatým pruhem poltžený štít, vpravo stříbrný vinařský nůž se zlatou rukojetí, vlevo stříbrná lilie<sup>3</sup>.

## 2. OBYVATELSTVO

### Demografická situace

Kobylnice se počtem obyvatel řadí mezi středně velké obce v rámci území MAS Slavkovské bojiště. Velikost obce byla určena na základě srovnání s ostatními členskými obcemi MAS Slavkovské bojiště a jejich následným rozdělením do kategorií podle počtu obyvatel na malé, střední a velké obce (viz Příloha č. 1). K 31. 12. 2020 v obci žilo celkem 1 189 obyvatel, z toho 565 mužů a 624 žen. Průměrný věk občanů je 39 let. Trend demografického vývoje je příznivý. Za posledních patnáct let (od 31. 12. 2006 - 31. 12. 2020) přibýlo v Kobylnicích 332 občanů<sup>4</sup>.

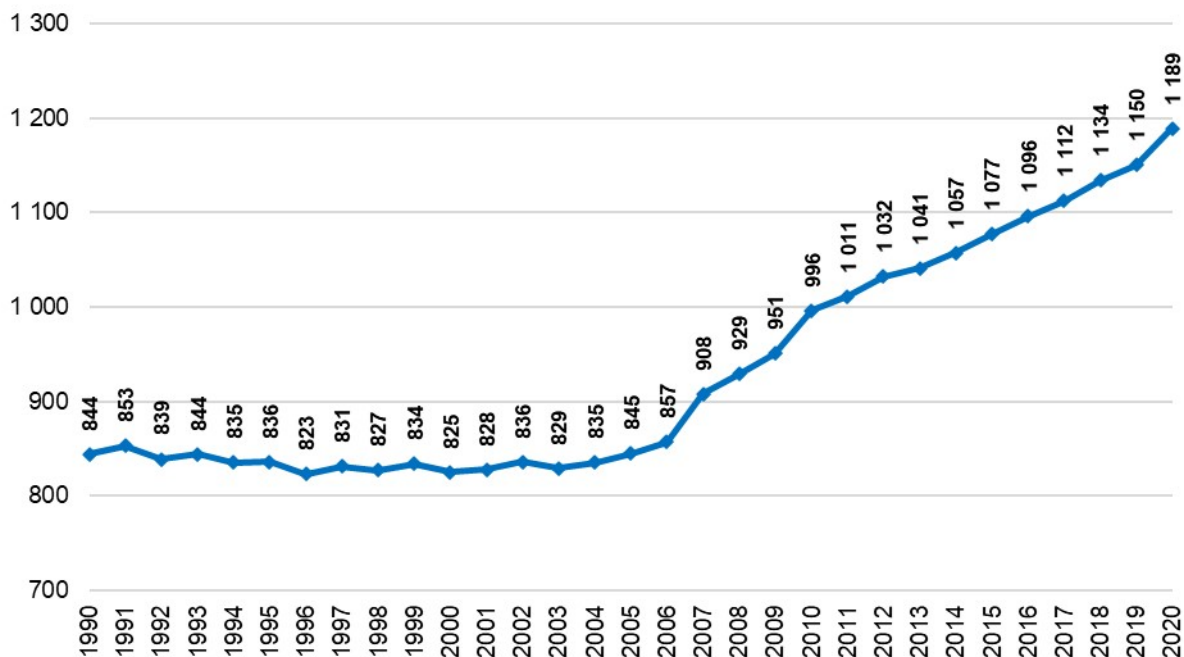
Tab. 1: Vývoj pohybu obyvatelstva a jeho počet v letech 2006-2020

	Narození	Zemřelí	Přistě- hovalí	Vystě- hovalí	Přírůstek přirozený	Přírůstek migrační	Přírůstek celkový	Stav 31.12.
2006	15	9	49	43	6	6	12	857
2007	7	7	82	31	-	51	51	908
2008	17	9	56	43	8	13	21	929
2009	11	6	46	29	5	17	22	951
2010	12	7	59	19	5	40	45	996
2011	11	6	30	22	5	8	13	1 011
2012	14	10	41	24	4	17	21	1 032
2013	11	6	30	26	5	4	9	1 041
2014	14	6	26	18	8	8	16	1 057
2015	15	11	41	25	4	16	20	1 077
2016	13	8	35	21	5	14	19	1 096
2017	16	8	34	26	8	8	16	1 112
2018	13	10	42	23	3	19	22	1 134
2019	9	7	23	9	2	14	16	1 150
2020	15	8	52	20	7	32	39	1 189

Zdroj: Veřejná databáze, ČSÚ 2021, dostupné na [www.czso.cz](http://www.czso.cz)

<sup>3</sup> O čem vyprávějí kroniky, dostupné na [www.kobylnice.cz](http://www.kobylnice.cz)

<sup>4</sup> Veřejná databáze, ČSÚ, 2021



**Obr. 2: Vývoj počtu obyvatelstva v letech 1990-2020**

Zdroj: Veřejná databáze, ČSÚ 2021, dostupné na [www.czso.cz](http://www.czso.cz)

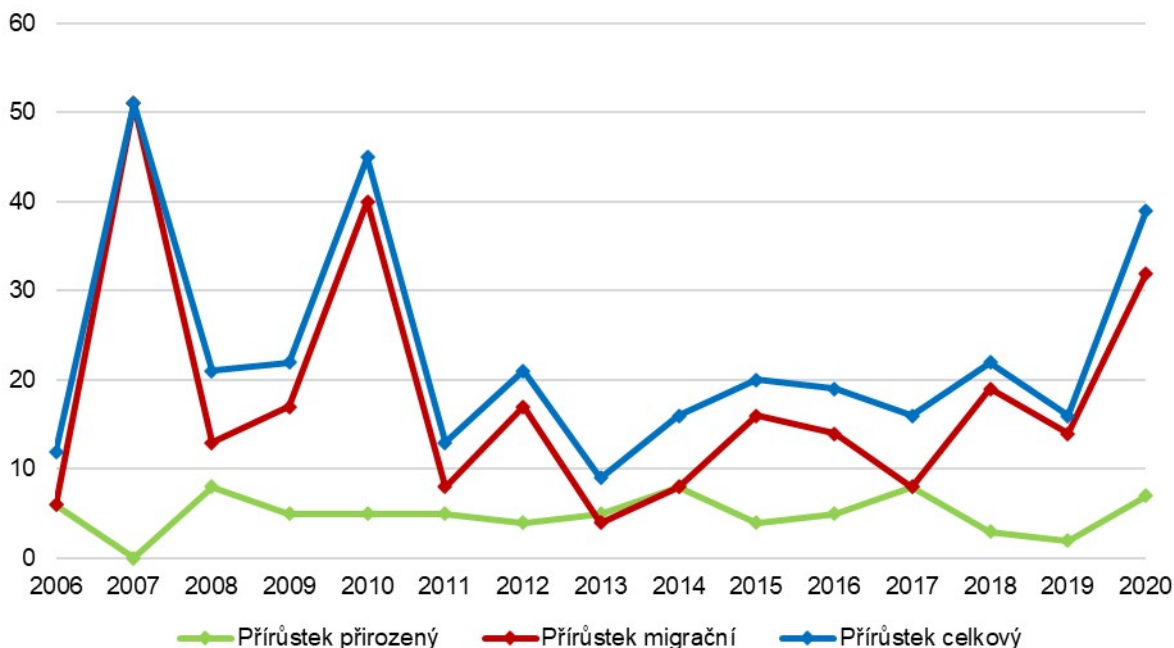
Kobylnice zaznamenávají významné migrační přírůstky a stabilní věkové složení obyvatelstva. V 70. a první polovině 80. let minulého století zaznamenávala obec stabilní počty obyvatel. Největším místním zaměstnavatelem bylo JZD Kobylnice. Jeho sloučení s JZD Šlapanice v druhé polovině 80. let vedlo k úbytku obyvatelstva. Tento nepříznivý trend pokračoval i po revoluci. Obci se jej podařilo zvrátit až v roce 2004, kdy migrační přírůstek stoupl na 11 obyvatel a od té doby se drží ve významných kladných hodnotách. Takový přírůstek obyvatelstva je přímým důsledkem politiky obce, konkrétně územního plánu, který uvolňuje prostory k výstavbě domů k bydlení. Územní plán stále poskytuje rezervy k výstavbě pro bydlení, obec proto i v budoucnu očekává významné migrační přírůstky především kategorie mladých rodin. Těmto očekáváním pak přizpůsobuje své investiční záměry, především pokud jde o kapacitu základní a mateřské školy a o celkovou občanskou vybavenost v obci<sup>5</sup>.

### **Přistěhovalí a celkový přírůstek obyvatel**

Pro odhad dalšího celkového přírůstku je nejdůležitější vztah přistěhovalých (tento počet je možné kvalifikovaně odhadnout) a celkového přírůstku, proto je tento vztah od roku 2006 zobrazen v následujícím grafu.

<sup>5</sup> Územní plán obce Kobylnice, 2003, dostupné na [www.kobylnice.cz](http://www.kobylnice.cz)





**Obr. 3: Vývoj přirozeného, migračního a celkového přírůstku v letech 2006-2020**

Zdroj: Veřejná databáze, ČSÚ 2021, dostupné na [www.czso.cz](http://www.czso.cz)

Z grafu je patrné, že křivka celkového přírůstku úzce kopíruje křivku migračního přírůstku. Přirozené přírůstky obyvatelstva se do roku 2007 pohybovaly spíše v záporných hodnotách, proto kladné celkové přírůstky závisí na přistěhování nových obyvatel. Z výše uvedeného stěhování mladých rodin vyplývá, že i přirozené přírůstky se od roku 2008 začaly zvyšovat a od tohoto roku vykazují vytrvale kladné hodnoty.

### Věkové složení obyvatelstva

Věkové poměry v území vyjadřuje index stáří, tedy poměr mezi počtem obyvatel ve věku 65 a více let a počtem obyvatel ve věku 0–14 let, který vypovídá o tom, zdali na daném území dochází ke stárnutí obyvatelstva. Na konci roku 2014 byl index stáří obyvatelstva 93,2 a počet produktivních obyvatel (od 15 – 64 let) činil 690 osob. Ve srovnání s rokem 2020 došlo za posledních 6 let k poklesu indexu stáří na 74,7 a tedy ke zvýšení počtu obyvatel v předproduktivním věku oproti skupině 65 a více let. Též došlo k nárůstu osob v produktivní skupině o 40 obyvatel oproti roku 2014 (z 694 na 733 obyvatel ke konci roku 2020)<sup>6</sup>.

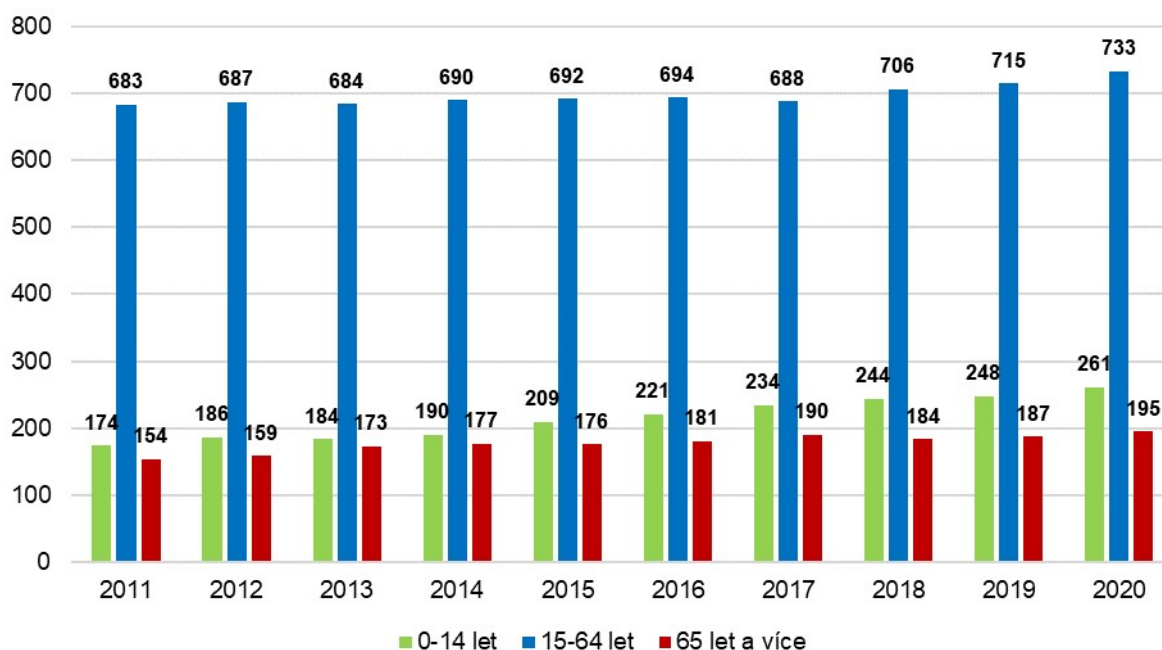
**Tab. 2: Věkové poměry v obci v roce 2020**

OBEC	Celkový počet obyvatel	Počet obyvatel ve věku			Podíl obyvatel ve věku			Index stáří
		0-14	15-64	65+	0-14 (%)	15-64 (%)	65+ (%)	
Kobylnice	1 189	261	733	195	22,0	61,6	16,4	74,7

Zdroj: Český statistický úřad, stav k 31. 12. 2020, dostupné na [www.czso.cz](http://www.czso.cz)

<sup>6</sup> Veřejná databáze, ČSÚ, 2021

V krátkodobém horizontu můžeme pozorovat neustálé zvětšování rozdílu mezi předproduktivní a poproduktivní skupinou obyvatelstva. V posledních třech letech také dochází k pozvolnému nárůstu osob v produktivní skupině obyvatel. Do budoucna je však třeba počítat se stárnutím obyvatelstva, což je celorepublikový trend, který se promítne především do oblasti plánování sociálních a zdravotnických služeb.



**Obr. 4: Obyvatelstvo podle věkových kategorií v letech 2011-2020**

Zdroj: Veřejná databáze, ČSÚ 2021, dostupné na [www.czso.cz](http://www.czso.cz)

### Vzdělanostní struktura obyvatelstva

Informace o vzdělanostní struktuře obyvatel z roku 2011 napovídaly, že stejně jako jinde v okrese Brno-venkov převládalo střední vzdělání bez maturity. Podíl obyvatel v produktivním věku bez vzdělání byl mizivý, udávaly ho pouze 3 osoby. Podíl vysokoškolsky vzdělaných obyvatel činil 12,5 %, což odpovídalo jihomoravskému průměru<sup>7</sup>. Aktuální údaje ke vzdělanostní struktuře obyvatelstva zatím nebyly zveřejněny.

**Tab. 3: Obyvatelstvo ve věku 15 a více dle nejvyššího ukončeného vzdělání**

	Počet obyvatel ve věku 15 a více k 26.3.2011	Nejvyšší ukončené vzdělání (věk 15 a více)						
		bez vzdělání	základní vč. neukončeného	střední vč. vyučení (bez maturity)	úplné střední s maturitou	nástavbové studium	vyšší odborné vzdělání	vysokoškolské
Kobylnice	824	3	139	306	223	14	5	103
okres Brno-venkov	174 158	552	30 556	61 793	46 597	4 490	2 059	21 915

Zdroj: SLDB 2011, ČSÚ, 2015, dostupné na [www.czso.cz](http://www.czso.cz)

<sup>7</sup> ČSÚ, SLDB k 26. 3. 2011, dostupné z [www.czso.cz](http://www.czso.cz)



### Sociální situace v obci

V obci nejsou žádné výrazné národnostní menšiny, sociální začlenění přistěhovalých cizinců probíhá plynule a relativně bezproblémově.

V obci se nenachází žádné sociálně vyloučené lokality. V minulosti se v obci objevily problémy s uživateli návykových látek, ale v současnosti je již tato situace vyřešena.

### Spolková, osvětová a informační činnost

V obci působí Sbor dobrovolných hasičů Kobylnice, Tělovýchovná jednota Sokol Kobylnice, Kobylnické impérium, dechová hudba Zlaňanka, Klub maminek a Klub aktivních seniorů. Dříve v obci působil i Svaz zahrádkářů a Český červený kříž, oba spolky ale postupně zanikly a dnes již v obci nepůsobí<sup>8</sup>.

#### ▪ **SDH Kobylnice**

SDH Kobylnice se aktivně podílí na kulturním životě obce. Pořádá každoroční průvod, ostatkovou zábavu a maškarní ples pro děti, podílí se na zajišťování bezpečnosti obce a pravidelných úklidech. V současné době má zásahová jednotka 13 členů. Díky pochopení a dobré spolupráci s obcí Kobylnice se zkvalitňuje výstroj a výzbroj jednotky. SDH pronajímá vlastní klubovnu na aktivity jiných spolků.

V roce 2014 založili také družstva mladých hasičů a starají se, aby v Kobylnicích vyrostla nová generace hasičů. Děti se v družstvu zabývají požárním sportem i bezpečnostními a preventivními aktivitami. SDH Kobylnice v letech 2015 a 2016 získal dotaci od Jihomoravského kraje v celkové výši 160 tis. Kč na pořízení vybavení, konkrétně vybavení pro požární sport mladých hasičů,

#### ▪ **TJ Sokol Kobylnice**

Jednota byla založena 27. 2. 1910. Stavba sokolovny byla zahájena v roce 1947. V roce 1954 bylo upraveno hřiště a založen oddíl kopané. Prostranství před sokolovnou bylo průběžně kultivováno. V roce 1975 bylo zbudováno osvětlení a přístavba pro letní zábavy. Tenisové kurty včetně sociálního zařízení byly vybudovány v letech 1978–9 a v letech 1987–90 byly vystavěny kabiny pro kopanou. Konečnou podobu dostal areál v roce 1996, kdy bylo prostranství ve spolupráci s obcí dovybaveno pevnými stoly a sedačkami.

#### ▪ **Kobylnické impérium**

<sup>8</sup> Obec Kobylnice, dostupné na [www.kobylnice.cz](http://www.kobylnice.cz)



Kobylnické impérium vzniklo v pátek 13. července 2018 jako fiktivně založený stát na území obce Kobylnice. Ve své činnosti se zaměřuje na vnitřní spolkovou činnost, která spočívá zejména v pořádání akcí a volnočasových aktivit pro své členy a další osoby, a na pořádání kulturních, sportovních, zájmových, společenských a recesistických akcí. Společně uskutečňují víkendy na chatě, pořádají různé členské turnaje, navštěvují kina a divadla, pořádají tematické večery, zapojují se do celorepublikové akce 72 hodin zaměřené na péči o přírodu a vysazené stromy a keře<sup>9</sup>.

▪ **Dechová hudba Zlaťanka**

Dechová hudba Zlaťanka byla založena na podzim roku 1994 v Kobylnicích za velké podpory obce. Založili ji tehdy mladí a nadšení muzikanti právě z Kobylnic a blízkého okolí. První vystoupení se uskutečnilo při příležitosti oslav Dne matek 8. 5. 1995 a na něm byla kapela slavnostně pokřtěna pod názvem Zlaťanka (dle Zlatého potoka, který Kobylnicemi protéká). Hned od prvního vystoupení byl o kapelu mimořádný zájem ze strany pořadatelů různých kulturních akcí nejdříve v blízkém a později i ve vzdálenějším okolí. Dnes už je působíště kapely velmi široké – hraje na tradičních akcích na Moravě, jako jsou hody, plesy, májové zábavy, koncertuje po celé republice a zúčastňuje se různých festivalů, a to i v zahraničí (Slovensko, Rakousko, Polsko). Kapela v Kobylnicích spolupředala s obcí každoročně jarní koncert ke Dni matek, jehož tradice vznikla právě při křtu Zlaťanky. Na tuto akci navázal mezinárodní festival dechových hudeb, který Zlaťanka pořádala v letech 2013 - 2019. Velmi oblíbený je také Vánoční koncert Zlaťanky, který se pravidelně koná v místní sokolovně na konci adventní doby<sup>10</sup>.

▪ **Prostory pro spolkovou činnost a podpora ze strany obce**

TJ Sokol Kobylnice vlastní multifunkční areál sokolovny s fotbalovým a beach volejbalovým hřištěm, který vznikl díky dobrovolnické práci kobylnických občanů. Konečnou podobu dostal areál v roce 1996, kdy bylo prostranství před sokolovnou ve spolupráci s obcí dovybaveno pevnými stoly a sedačkami. Sokolovna s celým areálem slouží jak tělovýchovným, tak i kulturním nebo i společenským akcím. Sokol poskytuje areál sokolovny k různým akcím, z nichž mnohé také pořádá, například turnaje ve stolním tenise, nohejbale, turnaje Kuňava Cup v malé kopané a Kuňava Beach v beach volejbalu. Další sportovní aktivity, jako např. turnaj v badmintonu a tenise pořádá obec.

Obec dále spolupracuje s Klubem maminek, kterému poskytuje prostory pro setkávání a podporuje práci s dětmi. Obec poskytuje prostory pro setkávání, odměny vedoucím a kryje

<sup>9</sup> Kobylnické impérium, dostupné na <https://www.kobylnice.cz/>

<sup>10</sup> Dechová hudba Zlaťanka, dostupné na <https://www.kobylnice.cz/>



provozní a materiální náklady. Obec všechny spolky finančně podporuje, ve svém rozpočtu pravidelně vyčleňuje částky určené na chod jednotlivých spolků<sup>11</sup>.

Do budoucna je v plánu výstavba kulturně-správního centra, kde by se zřídily prostory pro klubovny spolků či sdružení, dále by sem byl přesídlen obecní úřad, knihovna, poštovna. Uvažuje se i o kapli. Sídlo by zde mohly mít i ordinace lékařů, popř. by další možností bylo jejich umístění v prostorách uvažovaného sociálního zařízení. Projekt by byl v řádu desítek milionů korun, obec má na výstavbu kulturně-správního centra využitelný prostor Horního dvora.

#### ▪ **Aktivity pro seniory**

V roce 2009 vznikla pod vedením brněnského biskupství aktivita určená pro seniory - Klub aktivních seniorů – KLAS. Cílem klubu je podpora celoživotního učení a dalšího vzdělávání seniorů. KLAS se schází pravidelně každé druhé pondělí v měsíci v zasedací místnosti OÚ. Kromě pravidelných setkání organizují také různé výlety po památkách, muzeích, výstavách nebo turistické výlety<sup>12</sup>.

V obci také funguje pravidelné setkávání seniorů-pamětníků. Od roku 2008 senioři - pamětníci společně naslouchají čtenému textu z kronik obce. Čtený text vždy doplní a oživí události, které si senioři pamatují z vyprávění svých rodičů nebo prarodičů. Účastníci těchto „vzpomínek“ vycházejí z toho, že je nutno si čas od času připomenout události, které jsou třeba jenom matně zaznamenány v jejich osobních vzpomínkách.

Obec také organizuje setkávání nejmladší generace a seniorů – senioři čtou dětem pohádky jednou týdně v době školní družiny. Jde o zájmovou aktivitu, do které se senioři i děti zapojují na základě dobrovolnosti, rozvíjí se tak mezigenerační vztahy mezi seniory a dětmi.

#### ▪ **Významné akce v obci**

Každoročně se začíná rok v obci Kobylnice Tříkrálovým zpíváním u školy a Tříkrálovou sbírkou, během roku se potom odehrávají akce, které se váží k tradicím – např. ostatkový průvod masek, velikonoční hrkání, Dětská olympiáda u příležitosti dne dětí 1. června, tradiční hody v srpnu, podzimní dýňodrakiáda, rozsvícení vánočního stromu i zpívání u betléma na Štědrý den. Kromě toho se během roku organizují i aktivity, které jsou zajímavé pro určité skupiny obyvatel jako třeba červnové odpoledne s dechovkou, sportovní události Kuňava Cup a Kuňava Beach a nebo tenisové turnaje. Dále se ještě konají akce, které jsou atraktivní snad pro každého – typickým příkladem byly Vepřové hody. Kromě venkovních aktivit se v obci v průběhu celého roku uskutečňují i společenské aktivity ve vnitřních prostorách -

<sup>11</sup> Obec Kobylnice, dostupné na [www.kobylnice.cz](http://www.kobylnice.cz)

<sup>12</sup> Kobylnické listy 4/2019



plesy, ale třeba i takové aktivity jako košť vína, Štrúdlování s písničkou, setkávání Klubu aktivních seniorů KLAS a jejich společné akce – například výlety, lyžařský zájezd nebo vícedenní cyklozájezd, výjezd se seniory k jejich svátku 1. 10. do blízkého okolí (zámky Slavkov, Bučovice, Židlochovice, apod.) se společným obědem, vzpomínání nad kronikou. Určitě se sem řadí i turnaje ve stolním tenise pro mládež a pro dospělé, Mikulášské odpoledne pro děti a mnoho dalších<sup>13</sup>.

▪ **Informovanost o akcích**

Občané jsou o všech akcích informováni prostřednictvím obecního rozhlasu, zpravodaje, webových stránek obce, obecních vývěsek či prostřednictvím sociálních sítí.

*Dle dotazníkového šetření využívají občané jako základní zdroj informací ohledně dění v obci nejvíce zpravodaj, hlášení rozhlasu a webové stránky. Všechny tři zmiňované zdroje hodnotí jako kvalitní zdroj informací. Objevily se připomínky týkající se nedostatečné aktualizace informací na webových stránkách, nezveřejňování hlášení na webu obce a špatné slyšitelnosti obecního rozhlasu.*

*Dále občané uváděli, že informace zjišťují také prostřednictvím aplikace Mobilní rozhlas a též pomocí zasílání hlášení rozhlasu na e-mail. Kromě těchto zdrojů pak dále zmiňovali též sousedy a známé<sup>14</sup>.*

---

### 3. HOSPODÁŘSTVÍ

#### **Ekonomická situace**

▪ **Struktura podnikatelských subjektů**

V obci působí 158 ekonomických subjektů se zjištěnou aktivitou – fyzických osob, 21 mikropodniků a 1 malý podnik.

Klíčová odvětví jsou velkoobchod a maloobchod; opravy a údržba motorových vozidel, zpracovatelský průmysl a stavebnictví a dále profesní, vědecké a technické činnosti. Největším zaměstnavatelem v obci je škola, následně pak firma Autojeřáby Beneš. Větší výroba v obci není. Jak již bylo zmíněno v demografické analýze obce, největším zaměstnavatelem bývalo zemědělské družstvo, které se soustředilo na živočišnou výrobu. Ta však byla zrušena a z areálu bývalého JZD je nevyužitý brownfield, který patří firmě

---

<sup>13</sup> Kobylnické listy 4/2019

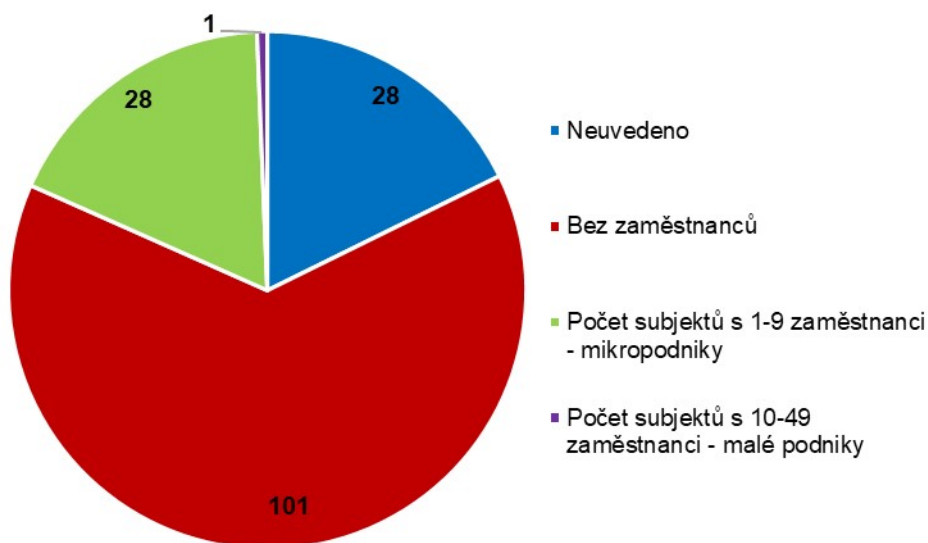
<sup>14</sup> Dotazníkové šetření, 2021

Bonagro a.s. Nový územní plán, který je v současnosti v procesu schvalování, počítá s tím, že zde bude plocha pro výstavbu rodinných domů, eventuálně malých bytových domů<sup>15</sup>.

**Tab. 4: Ekonomické subjekty dle převažující činnosti za rok 2020**

Subjekty se zjištěnou aktivitou celkem		158
A Zemědělství, lesnictví, rybářství		7
B-E Průmysl celkem		25
F Stavebnictví		26
G Velkoobchod a maloobchod; opravy a údržba motorových vozidel		24
H Doprava a skladování		3
I Ubytování, stravování a pohostinství		3
J Informační a komunikační činnosti		6
K Peněžnictví a pojišťovnictví		2
L Činnosti v oblasti nemovitostí		4
M Profesní, vědecké a technické činnosti		25
N Administrativní a podpůrné činnosti		7
O Veřejná správa a obrana; povinné sociální zabezpečení		2
P Vzdělávání		1
Q Zdravotní a sociální péče		3
R Kulturní, zábavní a rekreační činnosti		2
z S Ostatní činnosti		14
toho Nezařazeno		4

Zdroj: Veřejná databáze, ČZSO, 2021



**Obr. 5: Ekonomické subjekty podle počtu zaměstnanců (zjištěná aktivita)**

Zdroj: Veřejná databáze, ČZSO, 2021

V obci působí např. dva instalatéri, poskytovatel domácí ošetrovatelské péče, potraviny, pohostinství, zámečnictví. Obec má nedostatek komerčních služeb, občané musejí za službami dojíždět do Sokolnic či Šlapanic. Vzhledem ke vzdálenosti to není tak významná

<sup>15</sup> Návrh nového územního plánu obce Kobylnice, dostupné na <https://www.kobylnice.cz/porizovani-noveho-uzemniho-planu>

překážka jako ve vzdálenějších obcích. Přesto by se komfort života v obci s dalšími provozovanými službami výrazně zvýšil.

Tab. 5: Nabídka služeb v obci Kobylnice v roce 2021

	Stolařství, truhlářství	Instalatér, topenář	Malíř, natěrač	Stavební řemesla	Zámečnictví, kovářství	Krejčí, švadlena	Kadeřnictví	Opravy motor. vozidel	Masáže	Potraviny / smíšené zboží	Obchodní středisko	Pošta	Restaurace	Pohostinství (bez stravování)
<b>Kobylnice</b>	1	2	1	2	1	1	1	2	1	1	-	-	0	1

Zdroj: Komplexní dotazníkové šetření v obcích JMK k 31. 12. 2012, Jihomoravský kraj, 2013, doplnění 2015; \*údaje nejsou dostupné – města nad 5 tis. obyv., kde se již předpokládá výskyt všech služeb (a je obtížné je spočítat) v dotazníku nevyplňovala.

#### ▪ Chybějící komerční služby

V dotazníkovém šetření se k otázce chybějících služeb vyjádřilo 152 respondentů (47,5 %). V obci jim chybí především kvalitní restaurace, dále pekárna, cukrárna s kavárnou či pošta. Rentabilita ostatních zmiňovaných služeb je k dalšímu posouzení. Další méně zastoupené služby jsou uvedeny níže. S ohledem na předchozí dokument se dá konstatovat, že preference občanů ohledně služeb zůstaly na prvních čtyřech přičkách stejné (v roce 2014 - 1. nekuřácká restaurace, 2. pekárna, 3. pošta, 4. vinárna, cukrárna, kavárna)<sup>16</sup>.



Obr. 6: Služby, které občané v obci postrádají

Zdroj: Dotazníkové šetření, 2021

<sup>16</sup> Dotazníkové šetření, 2021





▪ **Prostory pro podnikání a podpora podnikání**

Obec nemá využitelné pozemky pro podnikatelskou zástavbu, ani komerčně využitelné prostory. Aktuálně podnikatelům nemůže nabídnout prostory ani ve stávající zástavbě, ani v územním plánu. Menší prostory pro drobnou výrobu a služby lze realizovat ve stávající i plánované výstavbě pro bydlení.

Ze strany podnikatelských subjektů doposud nevzešel podnět či zájem o navázání spolupráce či možnosti podpory ze strany obce.

V otevřené otázce dotazníkového šetření<sup>17</sup> stran podpory podnikání zazněly tyto názory:

- *uveřejnit podnikatele v obci a jejich obory podnikání, podpořit jejich podnikání zveřejňováním ve zpravodaji;*
- *obec nenabízí prostory k pronájmu;*
- *uvést někde veřejný seznam podnikatelů, kdo z kobylnických občanů se čím zabývá...A nemusí jít pouze o oficiální podnikání, pokud má někdo talent či chuť s něčím pomoci nebo se na něčem podílet, může se to uvést na nějaký hromadný seznam;*
- *větší reklama v listech, sleva pro obecní.*

▪ **Územní plán a komplexní pozemkové úpravy**

Obec má zpracovaný územní plán z roku 2003, v roce 2010 nabyla účinnosti změna ÚP č. 1. Nyní obec pracuje na novém územním plánu, který by měl být schválen v průběhu roku 2022.

Obec by ráda dosáhla pozemkových úprav, proběhly už dva pokusy o získání nadpolovičního množství vlastníků orné půdy a následnou žádost o pozemkové úpravy. Tím by se uvolnily pozemky využitelné jednak k projektům stran životního prostředí, jednak k podnikání. Bohužel se dosavadní snahy neseťkaly s úspěchem.

▪ **Atraktivita cestovního ruchu**

Jihovýchodním směrem od obce se zvedá Pracký kopec (324 m n. m.) a na jeho vrcholku je vybudován památník slavkovské bitvy Mohyla míru. Památník byl postaven v letech 1910 a 1912 a tvoří jej mohyla ve tvaru pyramidy zakončená křížem, její výška dosahuje 24 metrů. V sousedství památníku bylo v roce 1925 vybudováno muzeum. Tato památka je jedním z nejvýznamnějších bodů v okolí Kobylnic. Turistika v obci je převážně spojená s návštěvností památek slavkovského bojiště<sup>18</sup>.

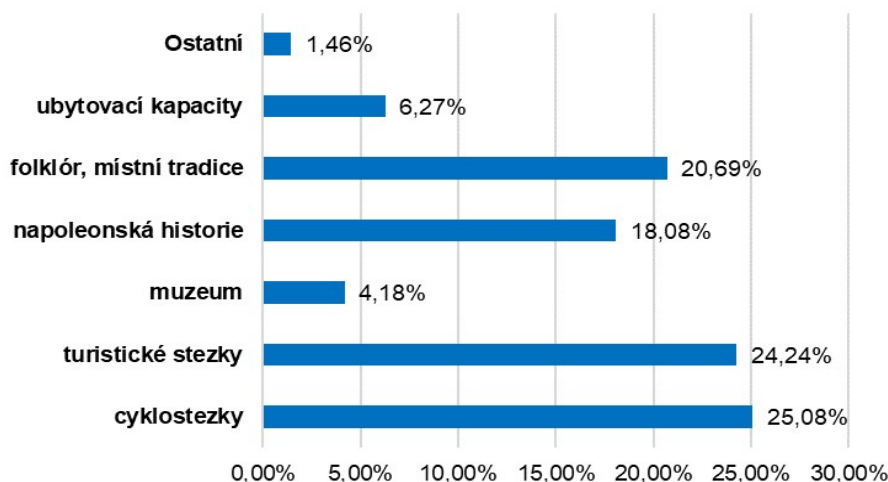
<sup>17</sup> Dotazníkové šetření 2021

<sup>18</sup> Kobylnice, dostupné na [www.turistika.cz](http://www.turistika.cz)

Ve východní části obce najdeme trojstranná boží muka, takzvanou Poklonu, jež jsou chráněny jako kulturní památka<sup>19</sup>.

Obcí prochází trasa naučné stezky Bitva u Slavkova<sup>20</sup>.

*Z dotazníkového šetření vyplývá, že občané by ocenili jednak podporu výstavby cyklostezek a turistických stezek, ale též podporu místního folklóru a tradic<sup>21</sup>.*



**Obr. 7: Aktivity cestovního ruchu, které by měly být podporovány v obci**

Zdroj: Dotazníkové šetření v obci 2021

Ubytovací kapacity se v obci nenachází, stravovací služby je možné si zajistit restaurací/pohostinstvím Na Sokolovně.

### Trh práce

V Kobylnicích žilo k poslednímu Sčítání lidu, domů a bytů 2011 673 obyvatel v produktivním věku, což činilo 67,6 % obyvatelstva. V obci bylo evidováno 446 zaměstnaných. Ekonomicky aktivní obyvatelstvo obce tvořilo cca 49 %, z nichž zaměstnaných bylo 91,4 % obyvatel. Dle jednotlivých sektorů bylo zaměstnáno v zemědělství 2,2 %, 34,1 % ve stavebnictví a průmyslu, 51,1 % ve službách a 12,6 % nebylo zjištěno<sup>22</sup>.

#### ▪ Míra nezaměstnanosti

Úřad práce udává míru nezaměstnanosti (podíl nezaměstnaných osob) za prosinec 2020 ve výši 3,6 %, což znamenalo 26 uchazečů o zaměstnání. V obci byly k poslednímu prosinci 2020 zjištěny 4 dlouhodobě nezaměstnané osoby (tzn. déle než 12 měsíců), jeden

<sup>19</sup> O čem vyprávějí kroniky, dostupné na [www.kobylnice.cz](http://www.kobylnice.cz)

<sup>20</sup> Kobylnice, dostupné na [www.turistika.cz](http://www.turistika.cz)

<sup>21</sup> Dotazníkové šetření 2021

<sup>22</sup> ČSÚ, SLDB k 26. 3. 2011, dostupné z [www.czso.cz](http://www.czso.cz)



nezaměstnaný absolvent a 9 uchazečů o zaměstnání ve věku 50 a více let. Aktuálně (11/2021) je v obci 15 dosažitelných uchazečů o zaměstnání a 4 volná pracovní místa<sup>23</sup>.

Tab. 6: Podíl nezaměstnaných v obci v letech 2015-2020

Obec	12/2015	12/2016	12/2017	12/2018	12/2019	12/2020
Kobylnice	3,9	2,7	1,9	2,6	2,3	3,6

Zdroj: Portál zaměstnanosti MPSV, 2015, dostupné z <http://portal.mpsv.cz/sz>

Trend zaměstnanosti je v obci stabilní, od dopadů ekonomické krize v roce 2009 se situace stabilizovala a nezaměstnanost se dále neprohlubuje. Za období 2012-2013 nejsou data o nezaměstnanosti známa kvůli odstávce Integrovaného portálu MPSV. Od ledna 2013 nahradil míru nezaměstnanosti nový ukazatel s názvem podíl nezaměstnaných osob. Příznivý vývoj je způsoben též migrací ekonomicky aktivního obyvatelstva<sup>24</sup>.

#### ▪ **Vyjíždka do zaměstnání**

Z celkového počtu 446 zaměstnaných osob jich za prací vyjíždělo 243 v roce 2011, z toho 186 obyvatel vyjíždělo za prací do jiného okresu kraje<sup>25</sup>. Dobrá dostupnost krajského města Brna a tamější nabídka pracovních příležitostí je zjevným důvodem, proč je vyjíždka do zaměstnání tak vysoká.

#### ▪ **Veřejně prospěšné práce**

Obec využívá institutu veřejně prospěšných prací, ale momentálně nikoho na VPP zaměstnaného nemá.

## 4. INFRASTRUKTURA

### Technická infrastruktura

Obec má zajištěnu základní technickou vybavenost, je zde vodovod, kanalizace, elektřina i plyn. V roce 2011 bylo z 278 domácností v obci 265 napojeno na vodovod, 247 na kanalizaci a 241 na plyn<sup>26</sup>.

#### ▪ **Vodovod**

Od roku 1999 je obec Kobylnice součástí skupinového vodovodu Šlapanice, do kterého byla voda dodávána z vodojemu Stránská skála, nyní však je 100% zásobován z vrtů v Moravském krasu. Vodovodní a kanalizační soustavu v obci provozuje Vodárenská akciová

<sup>23</sup> Data pro MAS, ČSÚ, 2021

<sup>24</sup> Nezaměstnanost v obcích od března 2014, MPSV, 2021, dostupné na <https://data.mpsv.cz/>

<sup>25</sup> ČSÚ, SLDB k 26. 3. 2011, dostupné z [www.czso.cz](http://www.czso.cz)

<sup>26</sup> ČSÚ, SLDB k 26. 3. 2011, dostupné z [www.czso.cz](http://www.czso.cz)



společnost, a.s., Brno<sup>27</sup>. V rámci projektu Posílení skupinového vodovodu Říčky II došlo k vybudování nového vodojemu nad Prací a napojení obcí Kobylnice a Prace na hlavní řád od Jiříkovic. Díky projektu jsou zaručeny dodávky vody do obcí v dostatečném množství a v dobrých tlakových parametrech i pro případný další rozvoj zástavby těchto obcí<sup>28</sup>. Stávající stav zásobení pitnou vodou bude zachován. Rozšíření vodovodní sítě se předpokládá do míst s nově navrženou zástavbou, případně rozšíření vodovodních přípojek podle potřeby<sup>29</sup>.

#### ▪ **Kanalizace**

Kanalizace v obci vznikla v letech 1968 a 1971. Byla provozována jako jednotná, ale povolena jako dešťová. Splašky z této kanalizace znečišťovaly vodní tok Říčka. V rámci projektu Čistá Dyje byla v letech 2006-2007 zbudována nová splašková kanalizace s odvodem odpadních vod na čistírnu v Modřicích. Vzhledem ke spádovým poměrům u ploch Z 120 a Z 135, bude nutno vybudovat další dvě malé čerpací stanice, které budou tlakově vodu dopravovat do gravitačních úseků kanalizace<sup>30</sup>.

Dešťové odpadní vody budou v co největší míře zachycovány a vsakovány na plochách, pouze jejich případný přebytek (především ze zpevněných ploch komunikace) bude při větších srážkách usměrňován do dešťové kanalizace a do recipientu. Dle Pasportu dešťové kanalizace je doporučen ke zkapacitnění jeden stávající úsek, a to stoka B-1-1 (v ulicích Na návsi, U Mlýna a ul. Ponětovická)<sup>31</sup>.

#### ▪ **Plyn**

Z vysokotlakého plynovodu 150/40 Blučina-Sokolnice je u Sokolnic provedena odbočka VTL 150/40 směrem na Kobylnice. Plynofikace obce byla provedena v roce 1996. Plynovod nevyžaduje žádné rekonstrukce, pouze běžnou údržbu a opravy při poruchách<sup>32</sup>. Stávající síť plynu by měla vyhovět i pro výhledové potřeby obce a zajistit pokrytí všem potenciálním odběratelům včetně nové předpokládané výstavby řešené ÚP<sup>33</sup>.

<sup>27</sup> Územní plán obce Kobylnice, 2003

<sup>28</sup> Kobylnické listy 1/2019

<sup>29</sup> Návrh nového územního plánu obce Kobylnice, dostupné na <https://www.kobylnice.cz/porizovani-noveho-uzemniho-planu>

<sup>30</sup> Návrh nového územního plánu obce Kobylnice, dostupné na <https://www.kobylnice.cz/porizovani-noveho-uzemniho-planu>

<sup>31</sup> Návrh nového územního plánu obce Kobylnice, dostupné na <https://www.kobylnice.cz/porizovani-noveho-uzemniho-planu>

<sup>32</sup> Územní plán obce Kobylnice, 2003

<sup>33</sup> Návrh nového územního plánu obce Kobylnice, dostupné na <https://www.kobylnice.cz/porizovani-noveho-uzemniho-planu>



#### ▪ **Elektrina**

Území je zásobováno elektrickou energií z venkovních vedení VN 22 kV - č. 320, 130 a 821 vedených z rozvodny 110/22 kV v Sokolnicích. Většina (4 ks) distribučních trafostanic VN 22/0,5 kV zásobujících obec je připojena venkovními přípojkami VN 22 kV. Dvě trafostanice jsou připojeny kabelovým podzemním vedením Vn 22 kV. Distribuční VN síť v obci je vedena na betonových stožárech. Obec Kobylnice je zásobena elektrickou energií ze sítě 22 kV, na níž je napojeno 6 trafostanic 22/0,4 kV. V souvislosti s nově navrhovanou zástavbou je navrženo zřízení dvou nových trafostanic v severovýchodní a jižní části obce. Trafostanice v jižní části má sloužit částečně pro zaokružování obce po obvodu, aby se vyrovnalo napětí a také, aby obsloužila i novou zástavbu (bude zde další čerpací stanice kanalizace). V současnosti ještě uvažuje společnost EG.D o rekonstrukci jedné trafostanice, která leží na západním okraji obce.

Případné rozšíření a úpravy distribuční sítě budou prováděny postupně na základě požadavků nové zástavby v navržených lokalitách. Připojování nových odběratelů bude řešeno v souladu s platnou legislativou. Pro nově navrhované lokality soustředěné zástavby RD je navrženo novým ÚP rozšíření stávající rozvodné sítě NN v provedení kabelovým rozvodem vedeným zemi, stejně tak i pro objekty občanského vybavení, případně pro podnikatelské aktivity. Domovní přípojky rozvodné sítě NN u nové zástavby řešit zemním kabelem, ve stávající zástavbě závěsnými kabely, případně kabelem v zemi.

V ÚP Kobylnice je navrženo dvojité venkovní vedení 110 kV Sokolnice - Šlapanice. Tento záměr je převzat ze ZÚR Jihomoravského kraje, kde má označení TEE13 – TS 110/22kV, TR Šlapanice + nový přívod vedením 110 kV.

Veřejné osvětlení je provedeno nadzemním vedením a sleduje v celém rozsahu trasy distribuční rozvodné sítě NN v celé obci. Svítidla jsou osazena na opěrných bodech rozvodné sítě NN. Všechna zastaralá svítidla byla v roce 2019 vyměněna v rámci programu Efekt Ministerstva průmyslu a obchodu, ale bohužel jsou pořád na starých sloupech. Výměna těchto sloupů se odvíjí od toho, kdy společnost EG.D umístí novou distribuční síť do země, zároveň s tím následně obec uskuteční nové rozvody veřejného osvětlení v zemi a nové sloupy tam, kde ještě nové sloupy VO nejsou.

#### ▪ **Spoje**

Stávající telekomunikační síť je tvořena podzemními dálkovými kabely ve správě firmy Self Servis, spol. s.r.o. a Telefónica O2 Czech. V západní části řešeného území je situován optický kabel Českých radiokomunikací, a.s. Hády – Sokolnice<sup>34</sup>.

<sup>34</sup> Návrh nového územního plánu obce Kobylnice, dostupné na <https://www.kobylnice.cz/porizovani-noveho-uzemniho-planu>



#### ▪ **Plánovaný rozvoj**

Záměr obce ohledně nového veřejného osvětlení neustále naráží na nepřipravenost energetické společnosti na výměnu distribuční sítě do zemního kabelu. V souvislosti s tím by mělo dojít také k pokládce optického kabelu, od čehož se následně odvíjí i záměr obce instalovat kamerový systém a varovný a informační systém.

#### ▪ **Odpadové hospodářství**

Odvoz směsného komunálního odpadu provádí společnost AVE CZ každý lichý pátek. Tříděné složky odpadů (sklo, plasty) mohou občané odevzdávat na sběrných místech po obci na ulicích Tábořská, Sokolnická u stolárny, u horního dvora, Za Humny. Na sběrném místě před sběrným dvorem na ul. Sokolnické jsou umístěny kontejnery na plasty a papír. Dále jsou v obci též kontejnery na textil (ul. Za Humny, ul. Sokolnická před sběrným dvorem), na drobné elektro (sběrná místa Za Humny a u knihovny) a na baterie (sběrné místo před OÚ, u knihovny). V obci taktéž probíhá dvakrát ročně sběr železného šrotu, který provádí buďto SDH Kobylnice, nebo TJ Sokol Kobylnice.

V roce 2020 se podařilo otevřít v obci sběrný dvůr, který je otevřen tři dny v týdnu:

- březen - listopad: pondělí a čtvrtek od 14:00 do 18:00 a v sobotu od 9:00 do 14:00,
- prosinec - únor: pondělí a čtvrtek od 14:00 do 17:00 a v sobotu od 9:00 do 14:00.

Sběrný dvůr mohou využívat kromě kobylnických občanů, též občané Prace a Ponětovic. Výstavba sběrného dvora byla spolufinancována Evropskou unií v rámci Operačního programu Životní prostředí<sup>35</sup>. Díky projektu „Šlapanicko – předcházení vzniku biologicky rozložitelného odpadu“ podpořeného z OP Životní prostředí, jež je realizován prostřednictvím DSO Šlapanicko získají občané Kobylnic kompostéry do domácností<sup>36</sup>.

*Z dotazníkového šetření vyplynul zájem občanů o třídění odpadů, nejvíce se pak v obci vytrídí plasty, sklo, papír, elektrospotřebiče a nebezpečný odpad. Mezi nejméně tříděné složky pak patří hliník. Občané by především uvítali doplnit kontejnery na papír do sběrných míst. Uváděli hlavně lokality u obchodu, na ul. Tábořskou, ul. Sokolnickou a ke starému sběrnému dvoru. Dále občané vyjádřili přání doplnit odpadkové koše a uváděli, že u stávajících košů nejsou doplňovány sáčky na psí exkrementy<sup>37</sup>. Na základě přání občanů v dotazníkovém šetření obec již v posledních měsících provedla doplnění odpadkových košů a košů na psí exkrementy na katastru obce.*

<sup>35</sup> Nakládání s komunálními odpady v obci, dostupné na <https://www.kobylnice.cz/>

<sup>36</sup> Aktuality, dostupné na <https://www.kobylnice.cz/>

<sup>37</sup> Dotazníkové šetření, 2021



### Dopravní infrastruktura

#### ▪ **Silnice procházející obcí**

Obcí prochází silnice II. třídy číslo 417 Brno-Tuřany-Křenovice a čtyři silnice III. třídy, čísla 4171 Bedřichovice-Šlapanice-Kobylnice, 4174 Jiříkovice-Ponětovice-Kobylnice, 4183 Sokolnice-Kobylnice a 4176 Prace-Sokolnice-Žatčany. Obec leží cca 7 km od nájezdu 201 na dálnici D1<sup>38</sup>. V západní části katastru je navržen jako územní rezerva dopravní koridor v šířce 300 m prodloužení silnice II/152 Tuřany – Kobylnice dle Zásad územního rozvoje Jihomoravského kraje<sup>39</sup>. Pokud by se v budoucnu tento koridor budoval, řešil by se v souvislosti s tím nejspíše i obchvat Kobylnic.

#### ▪ **Železniční stanice v okolí obce**

Obcí neprochází železniční trať, nejbližší železniční zastávka se nachází na severu ve Šlapanicích, 2 km od Kobylnic a na jihu v Sokolnicích ve vzdálenosti 4 km.

#### ▪ **Dopravní zátěž obce**

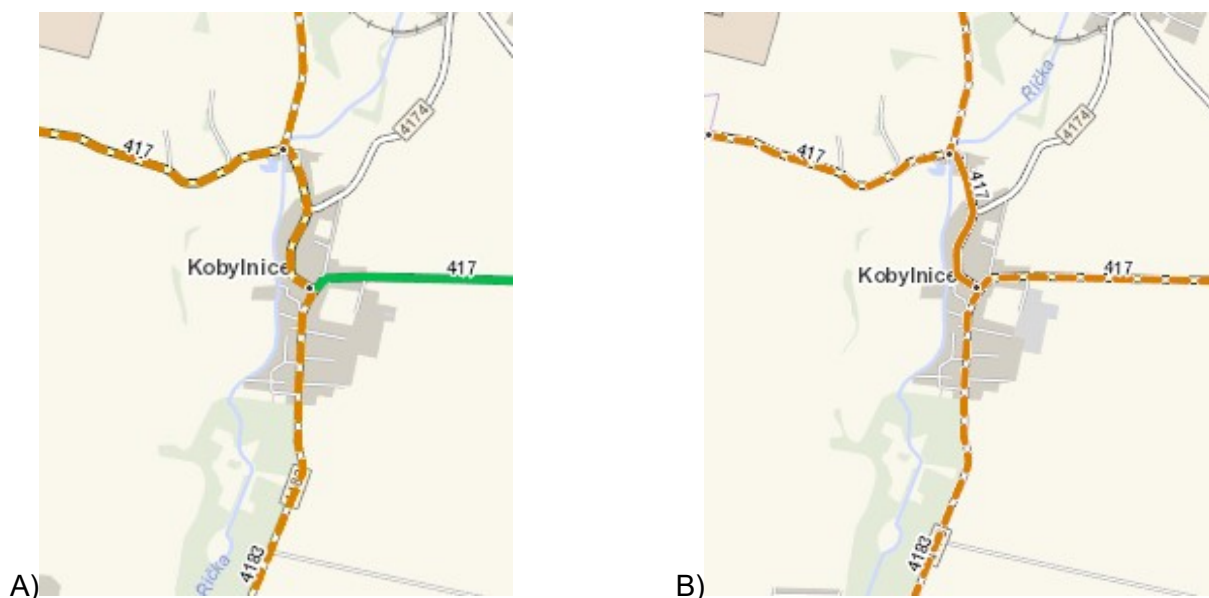
Oproti předchozím dokumentu PRO došlo na silnici II/417 k nárůstu dopravy, která přes obec denně projede. Ve směru od Prace vzrostla zátěž z 501-1000 vozidel/24 hodin na 1001-3000 vozidel/24 hodin, což následně vedlo k celkovému zvýšení dopravy přes obec po připojení silnice III/4183 od Sokolnic, a to z 1001-3000 automobilů denně na 3001-5000 vozidel/24 hodin, které projížděly směrem do Brna<sup>40</sup>. Dle prognózy uvedené v návrhu nového územního plánu se předpokládá nárůst dopravy na silnici II. tř. mezi lety 2016 a 2035 o 4 % pro těžkou dopravu a 43 % pro osobní dopravu<sup>41</sup>.

<sup>38</sup> Územní plán obce Kobylnice, 2003

<sup>39</sup> Návrh nového územního plánu obce Kobylnice, dostupné na <https://www.kobylnice.cz/porizovani-noveho-uzemniho-planu>

<sup>40</sup> Celostátní sčítání dopravy 2016, dostupné na <http://scitani2016.rsd.cz/>

<sup>41</sup> Návrh nového územního plánu obce Kobylnice, dostupné na <https://www.kobylnice.cz/porizovani-noveho-uzemniho-planu>



**Obr. 8: Intenzita silničního provozu v obci Kobylnice (srovnání 2010 (A.) a 2016 (B.))**

Zdroj: Celostátní sčítání dopravy 2010 a 2016, dostupné na <http://scitani2010.rsd.cz>, <http://scitani2016.rsd.cz/>

Podle dotazníkového šetření je však hluk z dopravy nadměrný. V dotazníkovém šetření udává stížnosti na hluk 44,3 % respondentů, konkrétně je jako problém identifikována nadměrná doprava a večerní a noční hluk z Řempa. S nadměrnou dopravou souvisí i časté stížnosti občanů na nedodržování příkázané rychlosti ze strany řidičů, a to navzdory umístění radaru na ulici Pratecká. Největší nápor dopravy zažívá obec při nehodě na dálnici, kdy ji řidiči využívají jako objízdnu na Slavkov a dál<sup>42</sup>.

Občané si nestěžují na prašnost, obec se stará o zametání.

#### ▪ **Prostupnost obce**

Dle Pasportu komunikací má obec necelé 2,3 km místních komunikací. Místní komunikace jsou převážně východo-západně orientovány, většina z nich je slepě zakončena, což způsobuje špatnou prostupnost obce. Situace by měla být výhledově řešena přeložkou silnice III. třídy<sup>43</sup>. Obec měla v plánu propojit ulice Polní, Uzavřená, Krátká a Pratecká, bohužel se však nepodařilo vyřešit majetkoprávní vztahy a získat pozemky, které by to mohly propojit. Navíc stavební úřad v místech, kde platný územní plán měl rezervu pro zbudování této komunikace, povolil výstavbu rodinného domu. S tímto propojením se však do budoucna v důsledku navržené zástavby počítá<sup>44</sup>. Taktéž se uvažovalo o vytvoření průchodu pro pěší mezi ul. Krátkou a Prateckou, to bude možné zrealizovat až v případě, kdy se začne stavět v prostoru zemědělského družstva.

<sup>42</sup> Dotazníkové šetření, 2021

<sup>43</sup> Územní plán obce Kobylnice, 2003

<sup>44</sup> Návrh nového územního plánu obce Kobylnice, dostupné na <https://www.kobylnice.cz/porizovani-noveho-uzemniho-planu>





▪ **Parkovací kapacity**

Občané hodnotí parkovací kapacity v obci jako nedostatečné, v dotazníkovém šetření svou nespokojenost vyjádřila necelá polovina dotazovaných. Občané by v tomto směru uvítali více parkovacích stání (Obecní úřad, škola, aj.), neboť v současné době jsou mnohdy automobily odstavené na nevhodných místech, velmi často na chodnících, čímž se dále navyšuje nebezpečí na komunikacích<sup>45</sup>. Parkovací situace se bude nadále zhoršovat, bylo by třeba šestinásobné parkovací kapacity.

▪ **Technický stav komunikací**

Komunikace v obci se dělí na místní a krajské. Krajské komunikace procházející obcí jsou v rámci obce v relativně dobrém stavu, horší technický stav u těchto komunikací se spíše projevuje mimo obec, ale nejedná se prozatím o havarijní stav.

Místní komunikace jsou prakticky všechny opravené po kanalizaci. Když se řeší nová výstavba, tak na základě plánovacích smluv s obcí musí investor postavit veškerou technickou a dopravní infrastrukturu.

V okamžiku, kdy se podaří umístit elektřina do země, obec počítá se stavbou nových chodníků, jelikož trasa, kudy EG.D elektřinu v zemi povede je povětšinou v trase stávajících chodníků. Obec by se v rámci této komplexní realizace uličního prostoru chtěla vrátit k původnímu vedení chodníků kolem domů a dále řešit samozřejmě bezbariérovost, autobusové zastávky či osvětlení přechodů.

▪ **Údržba a bezpečnost na místních komunikacích**

Občané v dotazníkovém šetření pohlíželi na stav chodníků a silnic kriticky. V otevřené otázce se vyjádřilo 107 (33,4 %) respondentů. Vyskytly se připomínky ke konkrétním problémům s chodníky – propadlé chodníky, v některých místech nedokončené, úzké, trvale na nich parkují automobily a občané je musejí obcházet po silnici, čímž vznikají nebezpečné situace. S tím je spojen již zmíněný problém parkovacích kapacit v obci a zároveň problém přehlednosti některých křižovatek a přechodů. Za nebezpečnou považují též autobusovou zastávku u obecního úřadu. Často je také zmiňován problém hustoty dopravy a rychlé jízdy<sup>46</sup>.

<sup>45</sup> Dotazníkové šetření, 2021

<sup>46</sup> Dotazníkové šetření, 2021



#### ▪ **Cyklotrasy a cyklostezky**

Kobylnicemi prochází několik cyklotras - tzv. „Brněnská podkova“ č. 5005, což je trasa kolem Brna, trasa č. 5063 s názvem Napoleona a trasa č. 5097.

Obec ve spolupráci s DSO Šlapanicko, jehož je členem, se zapojila do projektu Síť bezpečných cyklistických stezek na Šlapanicku. Na základě něho byla zbudována cyklostezka Brno-Šlapanice-Ponětovice-Kobylnice-Sokolnice-Telnice. Celková délka trasy činí 7 km, z toho přes kobylnický katastr vede cyklostezka o délce 2,3 km. Následně proběhla podél cyklostezky výsadba stromů, na kterou obec získala dotaci z Jihomoravského kraje<sup>47</sup>. Ve druhé etapě projektu pak pokračovala výstavba cyklostezky Kobylnice – Prace. Tato cyklostezka je součástí dálkového cyklistického koridoru EuroVelo4 a je současně ve stavbě. Mezinárodní trasa je součástí Zásad územního rozvoje JMK<sup>48</sup>. Taktéž se uvažuje o zbudování cyklostezky na Dvorska a do Tuřan.

#### **Dopravní obslužnost**

Obec je zapojena do IDS JMK, dopravní obslužnost v pracovních dnech je dobrá.

#### ▪ **Počet spojů veřejné dopravy**

Ve všední dny je obec obsluhována 46 spoji na trase Brno-Kobylnice, z toho 24 je bezbariérových a 22 nepřímých s jedním přestupem v Bedřichovicích nebo v Brně, Hanácká. Trasa je dlouhá 14 km, cesta trvá zhruba 30 minut. Na trase Sokolnice-Kobylnice jezdí ve všední dny 10 přímých spojů, cesta po 6 km dlouhé trase trvá 10 minut. Do Šlapanic jezdí ve všední dny 36 přímých spojů, 4 km dlouhá cesta trvá do 10 minut. V sobotu a neděli nejsou v provozu přímá spojení do Sokolnic, v sobotu ani do Šlapanic. V neděli jedou z Kobylnic do Šlapanic 4 přímé spoje pouze v dopoledních hodinách. O víkendu se občané dostanou do Brna pouze v neděli, a to 2 nepřímými spoji s přestupem ve Šlapanicích<sup>49</sup>.

V obci jsou 4 autobusové zastávky – Kobylnice, Na Rybníku (na znamení, málo využívaná); Kobylnice; Kobylnice, obecní úřad a Kobylnice, hřbitov.

Obec si připlácí nadstandard v dopravní obslužnosti. V minulých letech došlo k posílení spojů na lince N89 o jeden párový spoj s odjezdem v 1:30 h z Brna<sup>50</sup>. Dále jsou v rámci nadstandardu hrazeny také některé odpolední linky ze Šlapanic, aby se žáci měli jak dostat z kroužků, popř. senioři z nákupu. Jedná se zhruba o 3-4 spoje v odpoledních hodinách, jeden noční spoj a ještě některé další, které vnímá obec jako důležité.

<sup>47</sup> Kobylnické listy 4/2019

<sup>48</sup> Návrh nového územního plánu obce Kobylnice, dostupné na <https://www.kobylnice.cz/porizovani-noveho-uzemniho-planu>

<sup>49</sup> IDOS, dostupné na <https://idos.idnes.cz/>

<sup>50</sup> Kobylnické listy 4/2019



Z návrhu nového územního plánu vyplývá, že stávající řešení dopravní obslužnosti v obci není optimální, jelikož jedna linka v obci končí nebo začíná a autobusy se otáčejí na křižovatce, což uvádí ÚP jako dopravní závadu. Řešením této situace je plánované vybudování autobusové točky na východním okraji obce, tento záměr však vážně na odkupu daného pozemku. Případné úpravy zastávek jsou možné v rámci ploch veřejného prostranství<sup>51</sup>.

#### ▪ **Spokojenost s veřejnou dopravou**

*Zajištění veřejné dopravy hodnotí kladně většina respondentů dotazníkového šetření (79,4 % spokojeno/spíše spokojeno), na druhou stranu dotazovaní uvedli několik žádostí na víkendové spojení do Šlapanic<sup>52</sup>.*

## 5. VYBAVENOST

### Bydlení

#### ▪ **Zástavba obce**

V obci bylo k poslednímu sčítání celkem 295 domů, z toho 278 obydlených. V Kobylnicích bylo 345 bytů, 324 se nacházelo v rodinných domech, 16 bytů bylo ve 3 bytových domech (v roce 2021 pak již 32 bytů v 5 bytových domech). Obec nevlastní domy ani byty.

Od roku 2007 dochází v obci k neustálé bytové výstavbě, v období 2007-2020 bylo dokončeno celkem 113 nových bytů, z toho 88 bylo zbudováno v nových rodinných domech. V obci se nacházejí 2 domy, které nejsou trvale obydlené a slouží k rekreačním účelům. Veřejné ubytovací kapacity v obci nejsou. Na katastru obce se nachází asi 5 objektů, které slouží k individuální rekreaci (chaty)<sup>53</sup>.

Zástavba v centru obce je převážně kompaktní řadová podél hlavních komunikací. Zástavba směrem k okrajům a výstavba z posledních let je tvořena převážně samostatně stojícími domy. V centrální části obce při silnici III/4183 jsou 2 bytové domy, jinak se hromadná bytová výstavba v obci neuplatňuje<sup>54</sup>.

#### ▪ **Plochy pro výstavbu**

V souladu s očekávaným nárůstem počtu obyvatelstva jsou navrženy lokality pro novou výstavbu rodinných domů, jako plochy bydlení individuální. Předpokládá se realizace až 135

<sup>51</sup> Návrh nového územního plánu obce Kobylnice, dostupné na <https://www.kobylnice.cz/porizovani-noveho-uzemniho-planu>

<sup>52</sup> Dotazníkové šetření 2021

<sup>53</sup> Bytová výstavba, dostupné na [www.czso.cz](http://www.czso.cz)

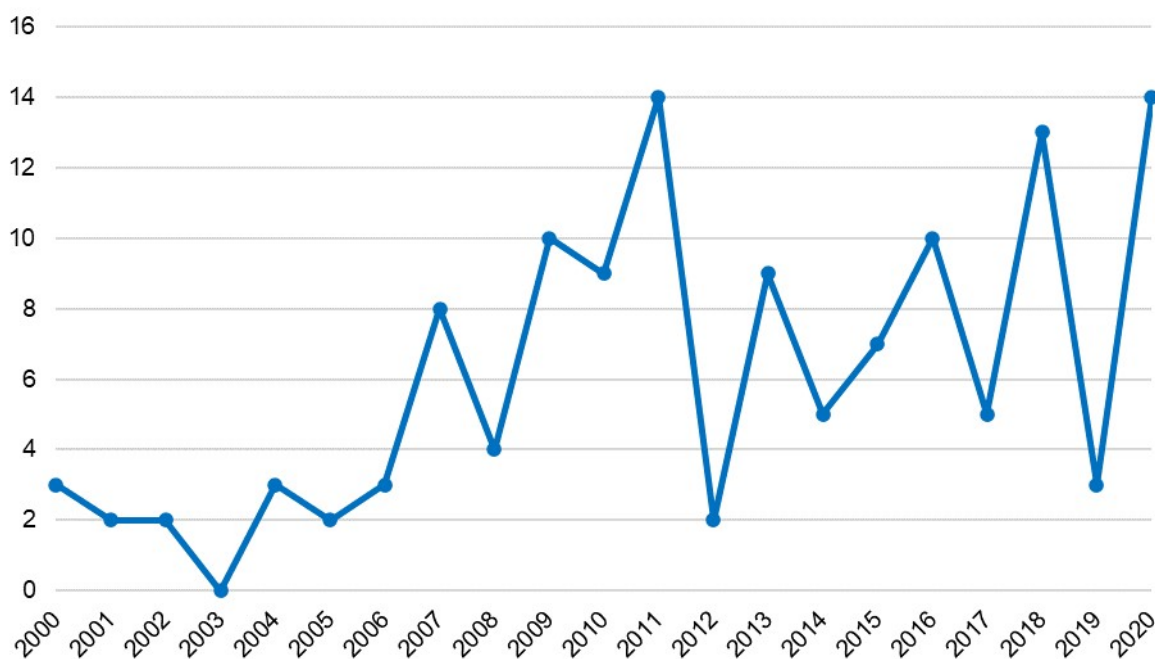
<sup>54</sup> Návrh nového územního plánu obce Kobylnice, dostupné na <https://www.kobylnice.cz/porizovani-noveho-uzemniho-planu>



rodinných domů. Částečně jsou navrženy k využití volné parcely mezi stávající zástavbou, částečně parcely navazující na stávající zastavěné území<sup>55</sup>. Pro výstavbu rodinných domů jsou v územním plánu vyhrazeny lokality Za Humny, U váhy, areál zemědělského družstva, lokalita za hřbitovem a dále lokalita při polní cestě na Mohylu míru. V rámci jedné z lokalit je předpoklad, že by se mohly kromě rodinných domů zbudovat i dva menší bytové domy. Veškeré lokality pro výstavbu jsou však v majetku soukromých investorů, obec žádné plochy pro výstavbu nevlastní.

V minulosti proběhla výstavba domů západně od ulice Sokolnická, v ulicích Za Vodárnou, U Splavu a U potoka. Na ul. U potoka pod Sokolnickou ulicí směrem na Sokolnice proběhla výstavba více než 15 rodinných domů a jednoho bytového domu, kterou provedla firma FINO Trade s.r.o.

Zájem o bydlení v obci zatím trvá díky dobré dostupnosti Brna, občanské vybavenosti obce a plánovanému rozvoji. Obec za loňský rok evidovala kolem 100 zájemců o bydlení. Počet neobydlených domů trvale klesá, kupují je noví majitelé, kteří se do obce stěhují natrvalo.



**Obr. 9: Bytová výstavba v obci Kobylnice v období 2000-2020**

Zdroj: [http://www.czso.cz/xb/redakce.nsf/i/bytova\\_vystavba\\_v\\_obcich\\_jihomoravskeho\\_kraje](http://www.czso.cz/xb/redakce.nsf/i/bytova_vystavba_v_obcich_jihomoravskeho_kraje)

#### ▪ **Sociální bydlení**

V obci je značný zájem o sociální bydlení, především pro seniory. V dlouhodobém horizontu se v územním plánu počítá s možnou výstavbou sociálních bytů pro seniory, v rámci které by

<sup>55</sup> Návrh nového územního plánu obce Kobylnice, dostupné na <https://www.kobylnice.cz/porizovani-noveho-uzemniho-planu>



mohlo vzniknout až dvacet jednotek pro sociální bydlení se společným komunitním prostorem.

### Školství a vzdělávání

#### ▪ **Základní a mateřská škola v obci**

V obci je ZŠ a MŠ. Obě se staly společným právním subjektem v roce 2003, jejich zřizovatelem je obec Kobylnice. Součástí školy je školní družina, jídelna s výdejnou a kuchyně. Škola se účastní vzdělávacího programu „Tvořivá škola pro život“. Jde o školu s prvním stupněm základního vzdělávání s kapacitou 108 žáků. Ve školním roce 2020/2021 základní školu navštěvovalo celkem 81 žáků, průměrný počet žáků na třídu činil 16,2 žáků, vyučovalo zde 6 učitelů. Celkem 4 žáci základní školy a mateřské školy se vzdělávali podle individuálního vzdělávacího plánu. Ve škole funguje školní poradenské pracoviště ve složení školní psycholog, výchovný poradce a metodik prevence. V péči o žáky se speciálními vzdělávacími potřebami toto pracoviště úzce spolupracuje s pedagogicko-psychologickými poradnami v Brně, třídními učitelkami, asistentem pedagoga a rodiči žáků. V péči ŠPP bylo 13 žáků. Ve 4. ročníku pracoval asistent pedagoga s úvazkem 0,5<sup>56</sup>. V základní škole je i školní družina s kapacitou 55 žáků, v roce 2020/2021 družinu navštěvovalo 54 dětí z 1. až 4. ročníku a byly rozděleny do dvou oddělení. Školní družina ke své činnosti využívá školní jídelnu, třídy a školní zahradu.

Mateřskou školu navštěvovalo ve školním roce 2020/2021 celkem 47 dětí ve dvou třídách, průměrný počet dětí na třídu činil 23,5 dětí, vyučovalo je 5 učitelek. Výchovně vzdělávací činnost ve školce vychází ze školního vzdělávacího programu „Každý jsme jiný“, který je zpracován do pěti integrovaných bloků – Já a ty, Změny kolem nás, Radujme se, veselme se, Chráním zdraví ostatních a Co se děje kolem nás. Součástí ŠVP je několik dílčích projektů. V tomto školním roce školkou provázal projekt „Alenka“, jehož hlavním úkolem je vést děti ke zdravému životnímu stylu.

#### ▪ **Činnost ZŠ a MŠ**

Základní škola poskytuje základní vzdělání; zabezpečuje rozumovou výchovu ve smyslu vědeckého poznání, v souladu se zásadami vlastenectví, humanity a demokracie a poskytuje mravní, estetickou, pracovní, zdravotní, tělesnou výchovu a environmentální výchovu žáků; umožňuje též náboženskou výchovu. Základní škola připravuje žáky pro další studium a praxi, vytváří základy pro celoživotní učení. Žáci se kromě vzdělávání aktivně podílejí na tradičních akcích (zájmové kroužky, soutěže, sběrové aktivity). Na veřejnosti se škola

<sup>56</sup> Výroční zpráva 2020/2021, dostupné na <https://skolakobylnice.cz/>



prezentuje kulturními vystoupeními dětí (Den matek, Den seniorů), výstavami a Dny otevřených dveří. Škola je zapojena v projektech Recyklohraní, Ovoce do škol, Školní mléko či Celé Česko čte dětem. Dále je škola zapojena v projektu Místní akční plán vzdělávání na Šlapanicku, ve kterém se zapojila do aktivit Sdílený rodilý mluvčí, Polytechnika v družinách, Šijeme v družinách a dvoudenní setkání učitelek zapojených do těchto aktivit.

ZŠ a MŠ nejsou spádové školy pro okolní obce.

#### ▪ **Spokojenost se školou**

*Podle údajů z dotazníkového šetření v obci jsou občané s činností mateřské/základní školy relativně spokojeni. V otevřené otázce se objevilo pouze několik připomínek ze strany rodičů (obavy ohledně nedostatečné kapacity školy, především MŠ, kritika vedení školy, nespokojenost se školní jídelnou a krátká provozní doba MŠ)<sup>57</sup>.*

#### ▪ **Bažantnice – místo pro exkurze a volný čas**

Zajímavostí v katastru obce je obora, pro kterou se vžil název Bažantnice. Je ve správě Školního lesního podniku Křtiny a slouží k lesnickému výzkumu a výuce – výzkumné pracoviště rychle rostoucích dřevin, stádo srn a daňků. Obora je omezeně veřejně přístupná v určitém ročním období. Výměra je cca 200 ha, většina patří do katastru Sokolnic, historicky šlo o zámeckou bažantnici/anglický park. Základní škola v Kobylnicích i okolní školy využívají prostoru obory Bažantnice pro vzdělávací exkurze. Vedle Bažantnice se nachází Domov pro seniory Sokolnice.

#### ▪ **Náklady na ZŠ a MŠ**

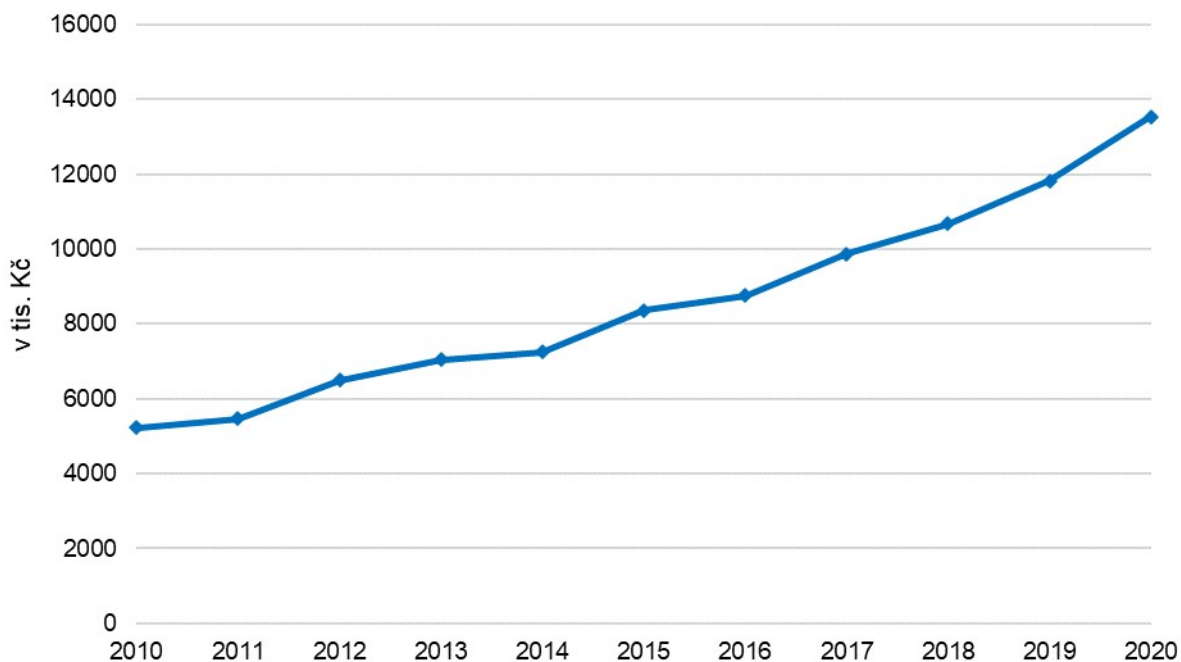
Náklady školy a školky platí obec jakožto zřizovatel. Základní a mateřská škola zaměstnává celkem 21 pracovníků<sup>58</sup>. Dále se obec v posledních letech společně s ostatními spádovými obcemi finančně podílela na nákladech navýšení kapacity ZŠ Šlapanice tak, aby na více než 20 let byla jistota přijetí dětí na II. stupeň této školy<sup>59</sup>, jednalo se o příspěvek ve výši přes 6 mil. Kč.

Do budoucna počítá obec s navýšením kapacity mateřské školky, kdy koupila sousední dům, který chce zbořit a na jeho místě postavit rozšíření MŠ. Čeká se však na změnu územního plánu a změnu této lokality na občanskou vybavenost.

<sup>57</sup> Dotazníkové šetření, 2021

<sup>58</sup> Výroční zpráva školy 2020/2021

<sup>59</sup> Kobylnické listy 1/2019



**Obr. 10: Náklady na ZŠ a MŠ**

Zdroj: Mon1tor, 2021, dostupné z <https://monitor.statnipokladna.cz/>

#### ▪ **Vyjížd'ka do škol**

V roce 2011 dojíždělo z Kobylnic 90 žáků do školy v jiné obci<sup>60</sup>. Žáci dojíždějí na druhý stupeň nejčastěji na základní školu do Šlapanic nebo do Brna a na střední školy převážně do Brna.

### Zdravotnictví

#### ▪ **Lékařská praxe v obci**

V obci není dostupná lékařská péče. Do obce lékaři nedojíždějí. Obec informuje na svých stránkách o zdravotních službách ve Šlapanicích.

#### ▪ **Vyjížd'ka za zdravotnickými službami**

K praktickým i odborným lékařům mohou občané dojíždět do Šlapanic nebo Sokolnic. V Sokolnicích je dostupná lékařská péče praktického lékaře, dětského lékaře, zubní ordinace, gynekologická ambulance a také alergologie a logopedické poradenství. Ve Šlapanicích pak jsou ordinace praktických lékařů pro dospělé, pediatrů, stomatologické

<sup>60</sup> ČSÚ, SLDB k 26. 3. 2011, dostupné z [www.czso.cz](http://www.czso.cz)

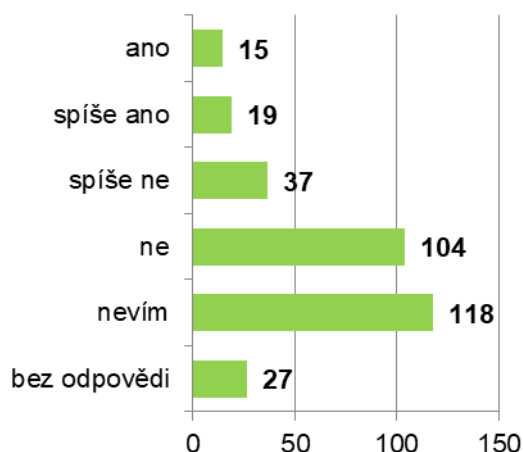


ambulance, gynekologie, neurologie a rehabilitace. Nejbližší lékárny jsou taktéž v Sokolnicích a Šlapanicích.

Dojíždka k lékařům do Šlapanic je možná 36 přímými spoji ve všední dny, cesta trvá do 10 minut. Pro obyvatele je výhodnější vyjždět za zdravotnictvím do Tuřan, spojení je lépe pokryto městskou hromadnou dopravou. S autobusovým spojením do Sokolnic či Újezda u Brna je to složitější, ve všední den jede pouze 11 přímých spojů tímto směrem s trváním jízdy taktéž do 10 minut<sup>61</sup>.

V rámci plánované stavby kulturně-správního centra by mohlo být též zázemí pro ordinace lékařů.

*Co se týče zdravotnických služeb, skoro polovina dotazovaných projevila v dotazníkovém šetření nespokojenost. Současný stav vyhovuje 10 % dotazovaných. Objevily se dva protichůdné názory ze strany respondentů, jedni by v obci uvítali zdravotní služby, alespoň formou dojíždky praktického lékaře do obce jednou či vícekrát týdně, druzí naopak uvádějí, že není potřeba s ohledem na velikost obce zajišťovat zdravotní služby<sup>62</sup>.*



**Obr. 11: Spokojenost s dostupností zdravotnických služeb**

Zdroj: Dotazníkové šetření, 2021

Ordinace specialistů (interna a revmatologie, diabetologie, neurologie, ORL) se nacházejí v Domově s pečovatelskou službou v Újezdě u Brna, méně pak ve Šlapanicích, za dalšími specializovanými zdravotními službami občané nejčastěji jezdí přímo do krajského města Brna<sup>63</sup>.

O víkendu je v provozu LSPP v Brně. Pohotovostní službu pro dospělé zajišťuje Úrazová nemocnice Brno, Ponávka 6, pohotovostní službu pro děti zajišťuje FN Brno, Černopolní 9.

<sup>61</sup> Spojení IDOS, dostupné na <https://idos.idnes.cz/>

<sup>62</sup> Dotazníkové šetření 2021

<sup>63</sup> Zdravotnictví, dostupné na [www.sokolnice.cz](http://www.sokolnice.cz)





Tab. 7: Pohotovostní služba a její provoz

Zdravotnické zařízení	Kontakt	Ordinační hodiny	
LSPP Úrazová nemocnice Brno	Ponávka 6, Brno	všední dny	17:00-7:00
	tel. 545 538 538	víkendy, svátky	nepřetržitě
Ohledání zemřelých - Úrazová nemocnice Brno	Ponávka 6, Brno	všední dny	17:00-7:00
	tel. 545 538 416	víkendy, svátky	nepřetržitě
Zubní pohotovost	Ponávka 6, Brno	všední dny	18:00-24:00
	tel. 545 538 421	víkendy, svátky	08:00-20:00
Dětská pohotovost	Černopolní 9, Brno	všední dny	15:30-7:00
	tel. 532 234 935	víkendy, svátky	nepřetržitě
Lékařská pohotovostní služba	Bašty 413/2, Brno	všední dny	nepřetržitě
	tel. 545 213 531	víkendy, svátky	nepřetržitě

Zdroj: Lékařská služba první pomoci v roce 2021

#### ▪ **Integrovaný záchranný systém**

Obec je zapojena do integrovaného záchranného systému, dostupnost zdravotnické záchranné služby je do 20 minut. Zdravotnická záchranná služba vyjíždí podle potřeby z nejhodnější stanice podle vzdálenosti a vytíženosti.

### Sociální péče

#### ▪ **Pobytová zařízení sociálních služeb**

Obec spadá pod působnost ORP Šlapanice, komunitní plánování sociálních služeb je vedeno ze Šlapanic. Obyvatelé mohou zažádat o umístění do pobytového domu s pečovatelskou službou ve Šlapanicích. Provozovatelem bytů zvláštního určení (Domu s pečovatelskou službou Šlapanice) je město Šlapanice. Objekt má projektováno 35 malometrážních bytů s kapacitou 41 lůžek. Z uvedených 35 bytů je 5 bytů pro imobilní občany. Tato kapacita není dostačující pro SO ORP Šlapanice. Další možností je domov pro seniory v Sokolnicích nacházející se v prostorách bývalého zámečku a přilehlého parku. V domově je zajištěno ubytování, stravování, zdravotní a sociální péče a vybrané služby. Od roku 2013 domov pravidelně obhájí certifikát Vážka od České Alzheimerovy společnosti. Průměrný věk klientů domova byl k poslednímu prosinci 2020 80,5 let, z celkového počtu 120 klientů zde bylo ubytováno přibližně 51 zcela imobilních osob<sup>64</sup>. V roce 2020 byla dokončena rekonstrukce budovy „Stodola“ na Hájence. Přinesla 10 nových lůžek DsZR pro humanizaci zařízení a zkvalitnění péče. Rovněž pokračovaly projekční práce na výstavbě tří nových dvojdomků v areálu zámečského parku. Plánovaná výstavba v letech 2021-22 přinese

<sup>64</sup> Domov pro seniory Sokolnice, dostupné na <https://www.domovsokolnice.cz/>



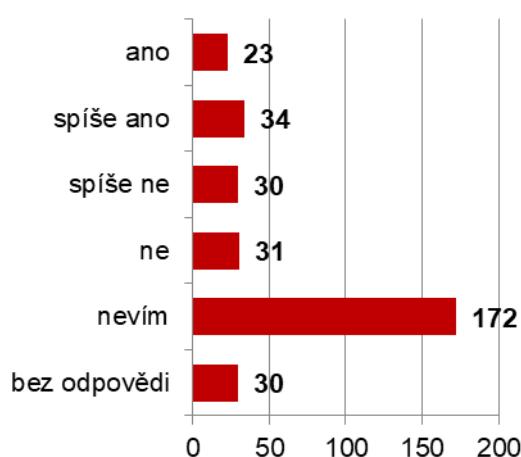
dalších 30 nových lůžek, hlavně pro klienty imobilní a 28 nových lůžek pro rozšíření kapacity DsZR<sup>65</sup>. Obec Sokolnice navíc v současné chvíli chystá projekt na polyfunkční objekt a dva dvojdomky, kde budou umístěny bytové jednotky pro seniory v podobě domova s pečovatelskou službou. Dále by měl vzniknout Dům s pečovatelskou službou v místě bývalého vojenského areálu Sokolnice, Stará hora. Obec Sokolnice prodala objekt kasáren firmě Eufrazia s podmínkou, že zde vznikne zařízení poskytující sociální služby. V současné chvíli se projekt připravuje.

Vedení obce Kobylnice má také značný zájem o podporu sociální bydlení, především pro seniory. V dlouhodobém horizontu se v územním plánu počítá s možnou výstavbou sociálních bytů pro seniory, v rámci které by mohlo vzniknout až dvacet jednotek pro sociální bydlení se společným komunitním prostorem.

#### ▪ **Sociální služby v obci**

Přímo v obci poskytuje domácí ošetrovatelskou a pečovatelskou službu pí. Matějková, dále je na území obce poskytována ošetrovatelská péče a pečovatelská služba společností SANUS. Obec usiluje o vytváření příjemných podmínek pro život a soběstačnost seniorů. Klub seniorů pořádá pravidelné aktivity za cílem sociálního zapojení seniorů, jejich sebevzdělávání a aktivizaci.

*Sociální služby hodnotí kladně pouze 18 % občanů, kteří se zapojili do dotazníkového šetření. Nejvíce však respondenti uváděli, že nevědí o možných sociálních službách, které je možno v obci využít. O výstavbu sociálního (nízkonákladového) bydlení pro seniory v obci projevílo zájem 70 % dotazovaných, přičemž aktuálně by tuto možnost využilo asi 16 % z celkového počtu respondentů (tj. aktuální poptávka = 50 osob)<sup>66</sup>.*



**Obr. 12: Spokojenost s nabídkou sociálních služeb v obci**

Zdroj: Dotazníkové šetření, 2021

<sup>65</sup> Zpráva o činnosti příspěvkové organizace za rok 2020, dostupné na <https://www.domovsokolnice.cz/>

<sup>66</sup> Dotazníkové šetření 2021



## Kultura

### ▪ **Podmínky pro kulturní aktivity**

Na kulturním životě v obci se podílí především obec sama se svými komisemi, TJ Sokol, SDH Kobylnice, Základní a Mateřská škola Kobylnice, dechová hudba Zlaňanka a další subjekty.

*Občané hodnotí kulturní vyžití v obci jako dostatečné, v dotazníkovém šetření vyjadřují všeobecnou spokojenost, menší spokojenost pak vyjadřovali se stavem kulturních zařízení, kdy se objevila například kritika stavu sokolovny či stavu parketu<sup>67</sup>.*

### ▪ **Zázemí pro kulturní aktivity**

Nejčastěji využívaným kulturním objektem je sokolovna, která je v majetku Sokola. Je využívána jak ke kulturním, tak i ke sportovním účelům. V budoucnu bude třeba provést její komplexní renovaci. Obec chce tuto akci podpořit a v rámci rozpočtu hodlá vyčlenit potřebné prostředky na projektovou dokumentaci a pomoci s vyhledáním vhodných dotačních titulů a následným kofinancováním.

V obci je také knihovna, která je otevřena každé úterý v době od 16:00 do 19:00 hodin. Nabízí jak beletrii pro dospělé, tak knížky pro děti, pohádky, naučnou literaturu pro mládež i dospělé<sup>68</sup>. Knihovna prošla v roce 2019 obnovou, byly upraveny vnitřní prostory, pořízeny nové regály na knihy a nábytek a byl zřízen koutek pro nejmenší návštěvníky<sup>69</sup>. Pokud se v budoucnu podaří stavba kulturně-správního centra obce, počítá se zde i se zázemím pro knihovnu.

Obec má zpracováno několik architektonicko-urbanistických návrhů, takže např. v prostorách parku před Sokolovnou je myšlenka, že by se zde mohl jednou vybudovat objekt, který by umožňoval skladištní zázemí pro techniku, popř. menší ubytovací zázemí v případě kulturních akcí.

### ▪ **Nejvýznamnější aktivity v obci**

Nevýznamnější aktivity obce zmiňuje již kapitola Významné akce v obci, viz str. 13.

### ▪ **Nejvýznamnější památky**

Památkově chráněné objekty v obci jsou zvonice na návsi z roku 1821 a kříž z roku 1835 u domu č. 118. Udržovaný objekt poklony s trojúhelníkovým půdorysem má statut kulturní památky. Obec se bude i nadále snažit o jejich opravy a údržbu a má v plánu některé z nich osvětlit.

<sup>67</sup> Dotazníkové šetření 2021

<sup>68</sup> Obecní knihovna, dostupné na <https://www.kobylnice.cz/kultura-a-volny-cas/obecni-knihovna>

<sup>69</sup> Kobylnické listy 1/2019



Obec je součástí farnosti Šlapanice. V obci historicky chybí kostel nebo kaple, věřící navštěvují bohoslužby buď ve farním kostele ve Šlapanicích, nebo v okolních obcích. Do budoucna by mohla být realizovatelná stavba samostatné kaple v součinnosti s obcí.

### **Sport a volnočasové aktivity**

#### **▪ Sportovní a volnočasová zařízení**

Ve středu obce u toku Říčky se nachází objekt Sokolovny s tělocvičnou, fotbalovým hřištěm, beachvolejbalovým kurtem a víceúčelovým hřištěm. Vedle hřiště se pak nachází prostor pro požární sport, který slouží pro výcvik požárního dorostu. Pozemek je v majetku obce, ta ho doslala od jednoho z občanů darem. Na školním dvoře se pak nachází veřejnosti přístupné Oranžové hřiště od ČEZ. Sportovní zařízení v obci jsou dostačující pro počet obyvatel. V následujících letech má obec v plánu ještě obnovit tenisovou stěnu pro děti a začátečníky, která musela být v důsledku stavby cyklostezky zbourána<sup>70</sup>. TJ Sokol Kobylnice organizuje sportovní aktivity ve všech svých prostorách. V posledních letech bylo vedle fotbalového hřiště zbudováno ještě hřiště workoutové, které vzniklo na základě přání chlapců ve věku 12 let a více<sup>71</sup>.

#### **▪ Sportovní kluby v obci**

V obci působí TJ Sokol a SDH Kobylnice. Všechny věkové kategorie mládeže se mohou zapojit do vhodných sportovních aktivit, pravidelných i nárazových. Mezi nabízené sporty patří fotbal, nohejbal, volejbal, pétanque, tenis, stolní tenis, badminton, požární sport a cvičení s dětmi. Obec tyto aktivity podporuje jak finančně, tak organizačně. V posledních letech přispěla Sokolu na rekonstrukci střechy šatny či darovala SDH požární agregát PS12<sup>72</sup>.

#### **▪ Dětská hřiště**

Venkovní víceúčelové hřiště u Sokolovny poskytuje prostor pro organizované setkávání dětí. V parku se pak ještě nachází dětské hřiště vybavené hracími prvky, které slouží k neorganizovanému setkávání dětí. V roce 2019 došlo k jejich kompletní obnově, jelikož hrací prvky byly již za hranicí své životnosti. Herní prvky pro děti se dále nacházejí na ul. Tábořské a do budoucna chce jeden z investorů, kteří budou v Kobylnicích stavět rodinné

<sup>70</sup> Kobylnické listy 3/2019

<sup>71</sup> Kobylnické listy 1/2019

<sup>72</sup> Kobylnické listy 2/2019



domy, postavit jako součást jedné z lokalit i dětské hřiště a komunitní zahradu pro setkávání obyvatel.

▪ **Spokojenost s možnostmi sportovního vyžití**

Dle dotazníkového šetření jsou respondenti s nabídkou sportovních aktivit relativně spokojeni, kladně tuto nabídku hodnotí 65,7 % dotazovaných. V rámci otevřené otázky se pak objevily návrhy na rozšíření zázemí pro sportovní aktivity (pumptrack, skatepark, další víceúčelové hřiště nebo workoutové hřiště) a respondenti by také ocenili rozšíření především sportovně zaměřených kroužků a aktivit určených zejména dětem a dospívající mládeží<sup>73</sup>.

## 6. ŽIVOTNÍ PROSTŘEDÍ

### Stav životního prostředí

▪ **Půdní fond na katastru obce**

Území obce se vyznačuje velkými scelenými plochami orné půdy, nízkou lesnatostí a výrazně oslabenou ekologickou stabilitou krajiny. Koeficient ekologické stability je velmi nízký, jedná se o území nadprůměrně využívané, se zřetelným narušením přírodních struktur, základní ekologické funkce musí být soustavně nahrazovány technickými zásahy<sup>74</sup>. Dominujícím půdním typem jsou černozemě vázané na podklad nezpevněných sedimentů, zejména spraší.

Tab. 8: Druhy pozemků

		Kobylnice (okres Brno- venkov)	
plocha území (ha)	celkem	509,54	
plocha území (ha)	Zemědělská půda	celkem	440,4
		Orná půda	402,6
		Chmelnice	-
		Vínice	-
		Zahrada	23,8
		Ovocný sad	12
		Trvalý travní porost	2
	Nezemědělská půda	Celkem	69,2
		Lesní pozemek	20,5
		Vodní plocha	7,1
Zastavěná plocha a nádvoří		12,5	

<sup>73</sup> Dotazníkové šetření, 2021

<sup>74</sup> Míchal, 1985



	Ostatní plocha	29,1
Koeficient ekologické stability		0,1

Zdroj: Veřejná databáze, ČSÚ, 2021

#### ▪ **Zeleň**

Běžnou údržbu zeleně provádějí pravidelně obecní zaměstnanci, na odborné zásahy si pak obec najímá arboristickou firmu. Obec se kromě údržby a nutného kácení nemocných stromů snaží o neustálou výsadbu nové zeleně, jak v intravilánu, tak extravilánu obce.

#### ▪ **Kvalita ovzduší**

V obci se nenachází žádný evidovaný významnější stacionární zdroj znečištění ovzduší. Liniovým zdrojem znečištění v obci je automobilová doprava, *k dalším zdrojům znečištění může patřit především v jarních a podzimních měsících pálení odpadů a trávy v lokálních topeništích, na které také bylo nejčastěji poukazováno v dotazníkovém šetření jako nejčastěji uváděný problém v oblasti životního prostředí*<sup>75</sup>. Obec má vydánu obecně závaznou vyhlášku, která upravuje možnosti spalování suchých zbytků ze zahrad a udává tzv. pálicí dny<sup>76</sup>.

#### ▪ **Lesní pozemky**

Lesní pozemky tvoří jen asi 4 % území katastru, přičemž většina jich je soustředěna v jižní části katastru obce, na území Sokolnické bažantnice. Les v Sokolnické bažantnici je lesem zvláštního určení, který slouží lesnickému výzkumu a výuce – ŠLP Masarykův les Křtiny, Obora Sokolnice. Ostatní menší lesíky jsou lesy hospodářské, které slouží jako větrolamy, podél Říčky se nacházejí lesní porosty s hospodářskou funkcí. Bylo by vhodné zvýšit výměru lesů a doplnit stromořadí v obci<sup>77</sup>. Stávající lesy jsou v územním plánu v maximální míře stabilizovány z důvodu jejich ochrany jako přírodní hodnoty a přírodního zdroje. Lesy jsou chráněny též jako významný krajinný prvek.

#### ▪ **Vodní a větrná eroze a opatření ochrany životního prostředí**

Část zemědělských pozemků je ohrožena plošnou vodní erozí. Je to způsobeno především velkým sklonem pozemků, velkoplošným obhospodařováním s chybějícím dělením delších svahů, částečně i nevhodným způsobem hospodaření. Mezi nejvíce ohrožené pozemky patří plochy na jižním okraji (pod Prackým kopcem – lokalita Pracko), částečně i pozemky v západní části (lokalita Nad Rybníky, Svobodný). V některých místech se plošný odtok mění na soustředěný odtok údolnicí, nabírá na intenzitě a zvyšuje se vymílací účinek povrchové

<sup>75</sup> Dotazníkové šetření, 2021

<sup>76</sup> Kobylnické listy 3/2019

<sup>77</sup> Územní plán obce Kobylnice, 2003



vody (nad ulicí Polní na východním okraji zástavby). Částečně je území ohrožováno i větrnou erozí. I tento jev je způsoben především velkými bloky orné půdy, svažitém terénem a chybějícími větrolamy a líniovou výsadbou. Tato problematika erozního ohrožení by měla být detailně řešena v rámci Komplexních pozemkových úprav, které prozatím nejsou zahájeny<sup>78</sup>. Z nového územního plánu vyplývá návrh dvou ploch, které by měly částečně zpomalit a zachytit povrchový odtok ze svahů nad obcí tak, aby nebyly ohroženy navrhované plochy pro bydlení na východním okraji obce – jedná se o plochy K621 a K622 lokalita Štosy, v obou lokalitách se předpokládá zbudování záchytného příkopu, event. meze s doprovodnou zelení. Jako další opatření, které posílí vodní ekosystém v území, je navrženo využít části plochy biocentra LBC 02b (K703) pro vytvoření tůní, mokřadů, případně protipovodňového opatření (poldru). Návrh předpokládá, že mokřad vznikne odtěžením zemního materiálu a prohloubením terénu pod hladinu spodní vody.

Mezi aktuální a výhledová protierozní opatření patří organizační opatření na zemědělské půdě (osevní postup, vyloučení erozně náchylných plodin, velikost a tvar pozemků, zatravnění, střídání plodin, změny kultury), agrotechnická opatření (využití lehčí zemědělské techniky, vrstevnicová orba, omezení pojezdů zemědělské techniky), stavebně technická opatření (příkopy, hráze, záchytné průlehy, meze, zelené pásy, poldry), zvýšení podílu dřevinné zeleně v krajině, zvýšení průtočné kapacity koryt toků, suché poldry. Samostatná opatření proti větrné erozi mohou zčásti nahrazovat jak PE opatření proti plošnému smyvu, tak i návrhy výsadeb v rámci ÚSES.

V obci jsou staré větrolamy, které jsou sice ve špatném stavu, přesto jsou významným prostředkem pro zábranu větrné erozi. Pro výsadbou dalších větrolamů či lesních porostů nemá obec pozemky. I proto usilují o uskutečnění pozemkových úprav.

#### ▪ **Územní systém ekologické stability**

Prioritou ÚSES je zvýšení ekologické stability území. ÚSES může příznivě ovlivnit stav zemědělsky a lesnicky využívaného území, vodních ploch i vodního režimu povrchových i podzemních vod. Prostorové a funkční uspořádání skladebných částí ÚSES se do určité míry přizpůsobuje potřebám protierozní ochrany, přístupnosti pozemků i jejich uspořádání tak, aby nebyla narušena prvořadá ekologická funkce ÚSES, což je součástí následného řešení v KoPÚ.

Do východní části území zasahuje regionální biocentrum RBC 193 Pracký kopec. Toto biocentrum se nachází na nadregionálním biokoridoru K 132T, který je navržen východně a jihovýchodně od řešeného území. V rámci území katastru se pak nachází několik lokálních

<sup>78</sup> Návrh nového územního plánu obce Kobylnice, dostupné na <https://www.kobylnice.cz/porizovani-noveho-uzemniho-planu>



biocenter, která jsou propojena prostřednictvím lokálních biokoridorů sloužících např. migraci zvířete. Bližší popis a lokace jednotlivých prvků ÚSES uvádí návrh územního plánu. Funkci místních územních systémů ekologické stability doplňují dále interakční prvky, které nejsou přímou součástí ÚSES a jsou v ÚPD vymezovány převážně formou liniové krajinné zeleně. Stávajícími interakčními prvky jsou přechodová společenstva křovinatých lad a lemů i větrolamy, břehové porosty a silniční stromořadí, které nejsou biokoridory. Velmi pozitivně působícím plošným interakčním prvkem jsou travinobylinná společenstva, která ve formě lučních porostů by měla být uplatňována zejména v údolních nivách potoků a řek<sup>79</sup>.

#### ▪ **Voda v krajině**

Hlavním tokem v území je Říčka (Zlatý potok). Říčka pramení v lesnaté části nad Ochozí, protéká jižním směrem přes Šlapanice (Kobylnice) a pod Měním se vlévá do Litavy. Správcem vodního toku je Povodí Moravy s.p. Vodní tok Říčka má vyhlášené záplavové území Q 100 (včetně aktivní zóny). Toto záplavové území zasahuje především do severní části k.ú. a na západní okraj zastavěného území. Obec má zpracovaný Povodňový plán. Byť potok není obce, tak alespoň v souvislosti s jarním úklidovým dnem (Den Země) je občany vyčištěn od cizích těles, stejně jako zbytek katastru. Potok by potřeboval celkovou revitalizaci koryta s obnovením původních meandrů, aby bylo zabráněno rychlému odtoku z území.

Dalším potokem, který protéká řešeným k.ú., je Pracký potok, který pramení v sousední obci Prace. Protéká západním směrem a nad obcí Kobylnice se vlévá do Říčky. Rovněž tento potok je ve správě Povodí Moravy s.p. V zájmovém území se pak nachází stavba vodního díla – hlavního odvodňovacího zařízení (HOZ), ve vlastnictví státu. Dále jsou v řešeném území na západním okraji obce za potokem 2 vodní nádrže<sup>80</sup>.

#### ▪ **Hluková zátěž v obci**

Míra ohrožení hlukem z automobilové dopravy je podle údajů Ředitelství silnic a dálnic ČR relativně nízká, obcí procházejí jen poměrně málo frekventované silnice. Hlučnost stoupla po provedení kanalizace a osazení kanalizačních poklopů. Největší hlukové ohrožení způsobuje nákladní a autobusová doprava. Zároveň je i z hlediska hluku významný již výše zmíněný problém nedodržování maximální povolené rychlosti v obci. Zásadní problémy dříve způsobovala blízkost letiště Brno-Tuřany, dokud šlo o armádní letiště, trval od roku 1985 do roku 1992 – hluková zátěž i znečištění z letadlového paliva. Dle vyjádření Krajské hygienické stanice Brno hlukové zatížení z provozu letiště Brno-Tuřany nepřesahuje hlukový limit,

<sup>79</sup> Návrh nového územního plánu obce Kobylnice, dostupné na <https://www.kobylnice.cz/porizovani-noveho-uzemniho-planu>

<sup>80</sup> Návrh nového územního plánu obce Kobylnice, dostupné na <https://www.kobylnice.cz/porizovani-noveho-uzemniho-planu>





vzhledem k tomu, že hodnocení ekvivalentní hladiny hluku (energetický průměr) se vztahuje na charakteristický letový den, tj. průměrný počet letadel za rok<sup>81</sup>.

▪ **Spokojenost se stavem životního prostředí**

*Názory občanů na dopravu a dopravní zátěž, které vyplynuly z dotazníkového šetření v obci, byly uvedeny v kapitole Dopravní infrastruktura – Dopravní zátěž v obci.*

*V dotazníkovém šetření dále respondenti uváděli, že hlavním problémem zůstává pálení odpadů a trávy, což je nejčastěji uváděná připomínka z oblasti životního prostředí. Pálení má mimo jiné dopad také na kvalitu ovzduší, se kterým je však nespokojeno pouze 11,9 % respondentů, na druhou stranu více než 81,6 % respondentů nemá větší výhrady (je spokojeno/spíše spokojeno). Co se týče veřejné zeleně, 95 % dotazovaných je se současným stavem spokojeno. Již nižší spokojenost respondenti vyjadřovali se stavem vodních toků (63,8 % spokojeno/spíše spokojeno, 23,8 % nespokojeno/spíše nespokojeno), v otevřené otázce dotazovaní poukazovali na zanesené koryto, odpad ve vodním toku ad. Nejnižší spokojenost vyplynula v souvislosti s hlukovou zátěží, s níž je spojen nejen provoz na silnici, ale též provoz v průmyslové zóně (spokojeno/spíše spokojeno 44,4 % dotazovaných, 41,6 % nespokojeno).*

*Občané v otevřených otázkách také opakovaně kladně hodnotí odpočinkové zóny a zeleň v obci.*

▪ **Brownfields**

V obci jsou téměř využity všechny nezastavěné a dostupné nevyužité plochy, další rozvoj podnikání se předpokládá jen na plochách se smíšenou funkcí jako drobné prodejny a dílny. Brownfieldy v obci se nacházejí v areálu bývalého JZD, nejsou ale v majetku obce, proto s nimi nelze nakládat.

### Ochrana životního prostředí

Na katastru obce jsou evidovány referátem životního prostředí OkÚ Brno-venkov jako ekologicky významné segmenty krajiny Sokolnická bažantnice, zalesněné partie Prackého kopce, remíz ve svahu nad nivou Řičky severně od silnice na Dvorska a některé lokality na Řičce a v jejím okolí severně od obce. Ekologicky významné segmenty krajiny (EVSK) jsou vegetační společenstva, která jsou blízká přírodnímu stavu a vytváří kostru ekologické stability krajiny<sup>82</sup>.

<sup>81</sup> Návrh nového územního plánu obce Kobylnice, dostupné na <https://www.kobylnice.cz/porizovani-noveho-uzemniho-planu>

<sup>82</sup> Územní plán obce Kobylnice, 2003



V katastru Kobylnic není evidováno žádné chráněné území<sup>83</sup>. Rozvojové záměry obce nejsou ve střetu s ochranou přírody.

## 7. SPRÁVA OBCE

### Obecní úřad a kompetence obce

Obecní úřad vykonává úkoly v samostatné působnosti obce, které mu uloží zastupitelstvo obce nebo rada obce a pomáhá výborům a komisím v jejich činnosti. Dále vykonává přenesenou působnost obce. Zastupitelstvo má 15 členů. Obec spadá do správního obvodu ORP Šlapanice. Ve Šlapanicích sídlí i matrika a stavební úřad. Obecní úřad Kobylnice poskytuje služby Czech POINT. V obci je uvolněný starosta a neuvolněná místostarostka.

Obec je zřizovatelem ZŠ a MŠ Kobylnice, JSDH Kobylnice V. kategorie, provozuje místní knihovnu, místní rozhlas a sběrný dvůr odpadů. Obec zaměstnává pracovníky obecního úřadu na 2 úvazky. Kobylnice se chtějí zaměřit ještě více na prorodinné klima a zapojit se do auditu familyfriendlycommunity. Cílem auditu je podpořit klima, které je přátelské rodině, které podpoří budování vztahů v rodinách a mezigenerační dialog<sup>84</sup>.

*Dle dotazníkového šetření jsou občané všeobecně s fungováním veřejné správy relativně spokojeni. Kladně hodnotí provozní dobu úřadu (89,7 % spokojeno/spíše spokojeno), práci úředníků (85,6% spokojeno/spíše spokojeno) a poskytování informací o hospodaření obce (73,4% spokojeno/spíše spokojeno). Nejméně kladně hodnotí práci zastupitelstva ve smyslu přístupu zastupitelů k řešení podnětů od občanů (64,1 % spokojeno/spíše spokojeno). Dotazovaní by uvítali pravidelnou aktualizaci informací na webových stránkách, chybí jim zveřejňování hlášení rozhlasu na webu obce a poukazovali na špatnou slyšitelnost rozhlasu<sup>85</sup>.*

### Hospodaření a majetek obce

#### ▪ **Bilance rozpočtu**

V posledních 5 letech obec hospodařila převážně s přebytkovým rozpočtem, pouze v roce 2018 s deficitním rozpočtem. V tomto roce se sešla všechna splácení (přístavba ZŠ a MŠ Kobylnice, kanalizace, cyklostezka a rozšíření ZŠ Šlapanice). V ostatních ohledech je rozpočet obce převážně vyrovnaný.

<sup>83</sup> Územní plán obce Kobylnice, 2003

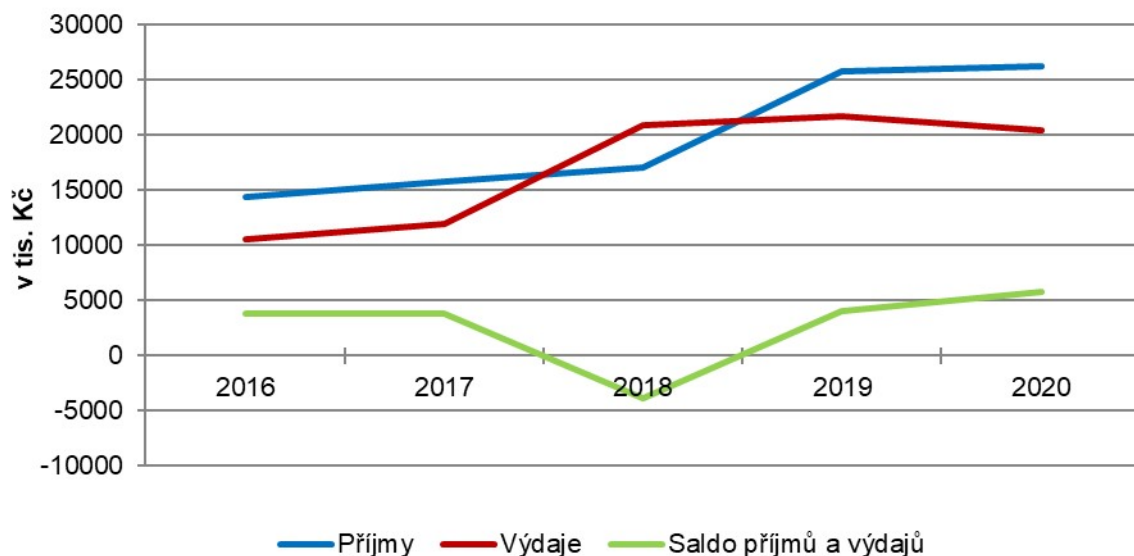
<sup>84</sup> Cíl auditu, dostupné na <https://www.affc.cz/cil-audit>

<sup>85</sup> Dotazníkové šetření 2021



Finanční majetek obce tvořil ke konci roku 2020 cca 18 mil. Kč na bankovním účtu obce, obec má u bankovního ústavu pohledávku (úvěr) za Přístavbu ZŠ a MŠ, jež by měla být splacena v polovině roku 2022<sup>86</sup>.

## Saldo příjmů a výdajů



**Obr. 13: Saldo příjmů a výdajů obce v letech 2016-2020**

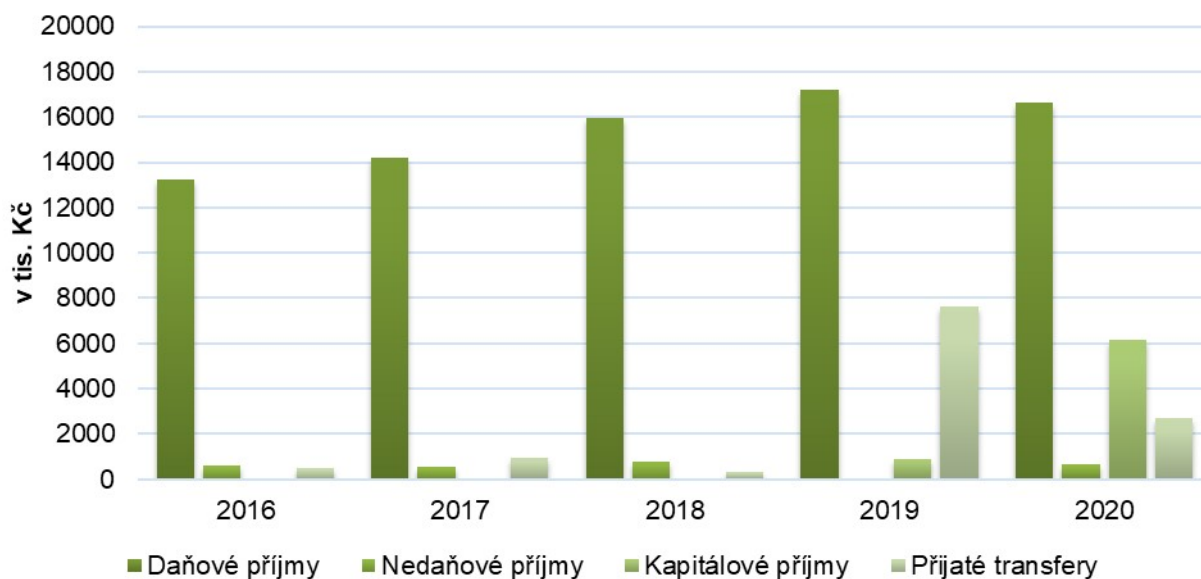
Zdroj: Mon1tor, 2021, dostupné z <https://monitor.statnipokladna.cz/>

### ▪ Příjmy podle kategorií

Pro hospodaření obce jsou nejvýznamnější daňové příjmy, obec ale každoročně úspěšně žádá o dotace. Rozdělení příjmů obce podle kategorií je patrné z následujícího grafu.

<sup>86</sup> Závěrečný účet obce 2020, dostupné na <https://www.kobylnice.cz/>

### Příjmy obce



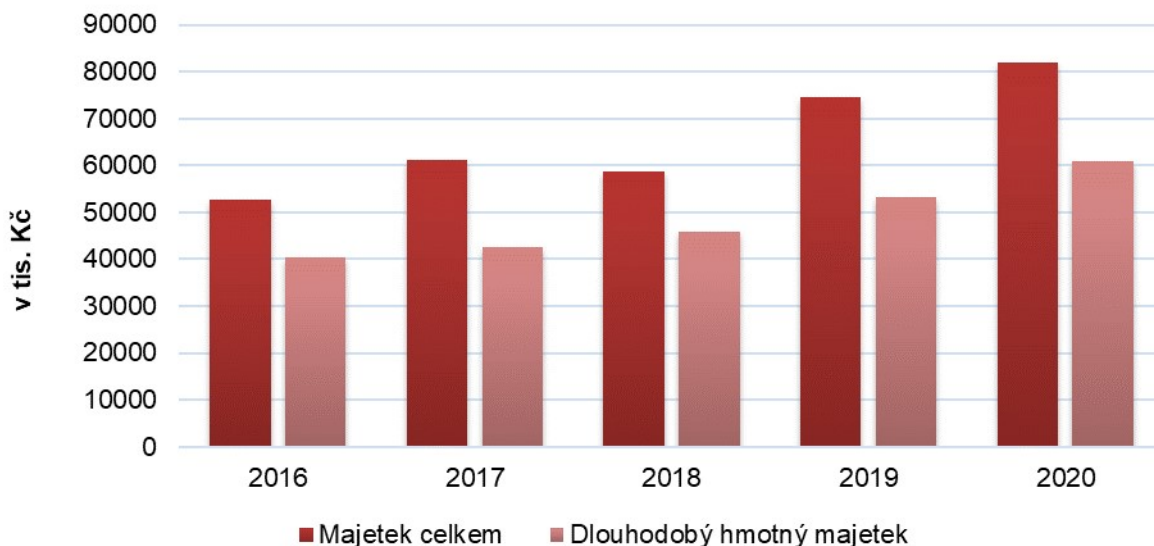
**Obr. 14: Příjmy obce v letech 2016-2020**

Zdroj: Mon1tor, 2021, dostupné z <https://monitor.statnipokladna.cz/>

#### ▪ Majetek obce

Obec vlastní majetek v hodnotě 85 mil. Kč, z toho hodnota dlouhodobého hmotného majetku dosahuje výše 61 mil. Kč, graf níže.

### Hodnota majetku obce

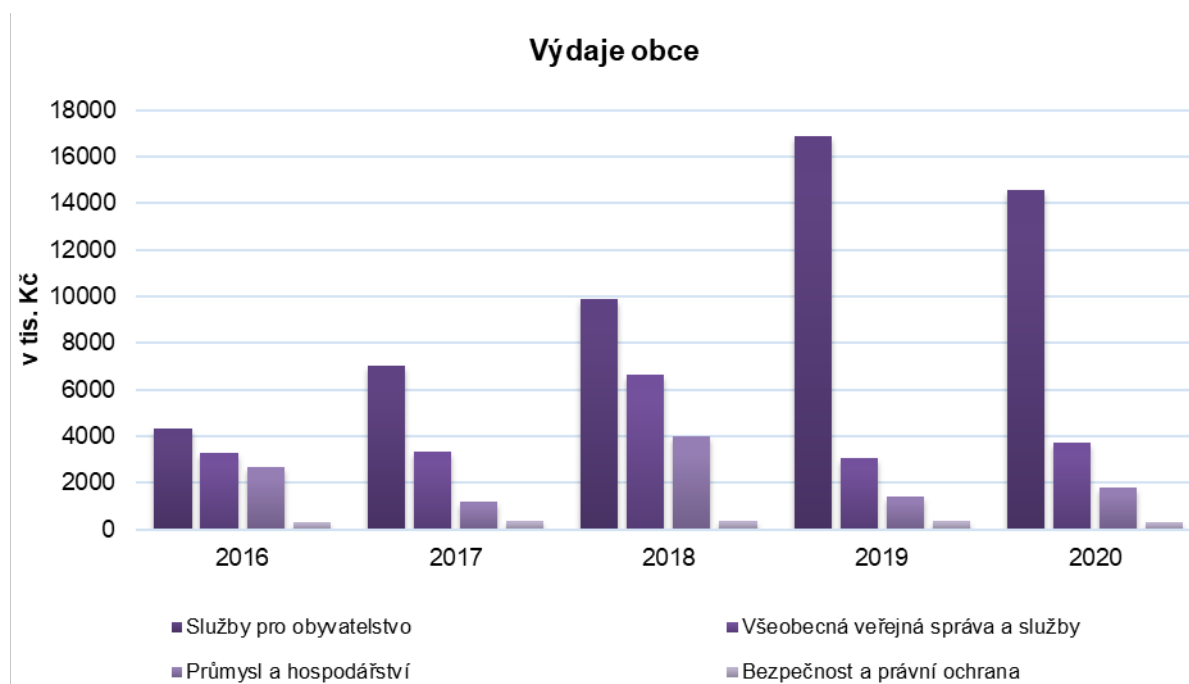


**Obr. 15: Hodnota majetku obce v letech 2016-2020**

Zdroj: Mon1tor, 2021, dostupné z <https://monitor.statnipokladna.cz/>

**▪ Výdaje podle kategorií**

Dalším významným ukazatelem při plánování rozpočtu je statistika stávajících výdajů podle kategorií. Nejvýznamnějšími položkami rozpočtu v jednotlivých kategoriích jsou dlouhodobě místní samospráva a zastupitelstvo (všeobecná veřejná správa), požární ochrana (bezpečnost a právní ochrana), ochrana životního prostředí, vzdělávání (služby pro obyvatelstvo), budování a údržba infrastruktury, odvádění a čištění odpadních vod (průmysl a hospodářství).


**Obr. 16: Výdaje obce v letech 2016-2020**

Zdroj: Mon1tor, 2021, dostupné z <https://monitor.statnipokladna.cz/>

Obec je dlouhodobě aktivní při získání dalších finančních zdrojů (zejména u nenárokových dotací). V minulých letech získala obec přes 7 mil. Kč. Obci se podařilo získat následující dotace:

**Tab. 9: Nenárokové dotace obce**

Rok obdržení	Částka Kč	Zdroj	Účel
2016	20 000,00 Kč	Jihomoravský kraj	Vzdělávání nás baví v každém věku
2016	160 000,00 Kč	Úřad práce	Veřejně prospěšné práce
2016	43 000,00 Kč	Jihomoravský kraj	Na úrok z úvěru
2017	45 000,00 Kč	Jihomoravský kraj	Na úrok z úvěru
2017	30 000,00 Kč	Jihomoravský kraj	Vozidlová radiostanice JSDH
2018	35 000,00 Kč	Jihomoravský kraj	Na úrok z úvěru
2018	5 882 934,44 Kč	Ministerstvo životního prostředí	Výstavba sběrného dvora
2019	19 000,00 Kč	Jihomoravský kraj	Vybavení prostředky PO JSDH



2019	50 000,00 Kč	Jihomoravský kraj	Obměna mobiliáře obecní knihovny
2019	50 000,00 Kč	Jihomoravský kraj	Péče o stromy
2019	38 000,00 Kč	Jihomoravský kraj	Prorodinné aktivity a KLAS
2019	400 000,00 Kč	Jihomoravský kraj	Interakční prvek – výsadba stromů
2019	28 126,00 Kč	Úřad práce	Veřejně prospěšné práce
2020	40 000,00 Kč	Jihomoravský kraj	Podpora rodiny a seniorů
2020	44 500,00 Kč	Jihomoravský kraj	Péče o zeleň
2020	907 656,00 Kč	Ministerstvo průmyslu a obchodu	Revitalizace veřejného osvětlení
2020	52 827,00 Kč	Úřad práce	Veřejně prospěšné práce
<b>Σ</b>	<b>7 846 043,44 Kč</b>	x	x

Zdroj: Obecní úřad Kobylnice

## Bezpečnost

### ▪ **Míra kriminality**

Obec Kobylnice spadá do teritoria Obvodního oddělení Policie ČR Šlapanice. Index kriminality v obvodním oddělení Šlapanice, kam obec Kobylnice spadá, dosahoval v období leden 2019 - leden 2020 hodnoty 108,4, tedy nižší než jihomoravský průměr 187,5.

Ve srovnání s obdobím leden 2014 - leden 2015 z původního Programu rozvoje došlo u indexu kriminality k velkému snížení této hodnoty (1/2014-1/2015 - 151,1 → 1/2019-1/2020 → 108,4). Index kriminality vyjadřuje počet trestných činů na 1000 obyvatel. Za rok 2019 eviduje šlapanická policie 335 trestných činů v oblasti své působnosti, z toho 41 % bylo objasněných. Procento objasněných trestných činů je vyšší, než jihomoravský průměr 40 %. Z jednotlivých druhů trestných činů mají ve Šlapanicích nejvyšší index prosté krádeže, jejichž objasňování není nijak snadné<sup>87</sup>. Obvodní oddělení policie Šlapanice zvláště varuje před krádežemi předmětů z osobních automobilů, jejichž počet zůstává meziročně stabilně vysoký. V létě nastávají problémy s vloupáním do zahrad zezadu skrz rozpletený plot.

### ▪ **Přestupky a trestné činy v obci**

V roce 2020 byly v katastrálním území obce Kobylnice spáchány celkem 3 trestné činy, kdy u jednoho z nich byl zjištěn pachatel, což představuje celkem 33,3% objasněnost. Trestná činnost je tvořena zejména majetkovými trestnými činy. Dále bylo v roce 2020 v katastrálním území spácháno celkem 26 přestupků, kdy u 25 přestupků byl zjištěn pachatel, což představuje celkem 96,15 % objasněnosti u spáchaných přestupků. Zejména se jednalo o

<sup>87</sup> Mapa kriminality, dostupné na mapakriminality.cz



přestupky proti bezpečnosti a plynulosti provozu na pozemních komunikacích, o přestupky proti občanskému soužití a o přestupky proti majetku<sup>88</sup>.

#### ▪ **Prevence kriminality**

Aktivity zaměřené na prevenci kriminality jsou především doménou místní ZŠ, která se v rámci vzdělávacího plánu Tvořivá škola pro život zapojuje do preventivních programů kriminality, drogového ohrožení a sociálně patologických jevů. V rámci preventivních programů škola spolupracuje se složkami integrovaného záchranného systému. Obec má obecního strážníka, jež spadá pod Městskou policii v Židlochovicích a obce Sokolnice a Kobylnice společně hradí náklady na jeho činnost. Strážník provádí kontrolu parkování vozidel, dodržování ostatních pravidel silničního provozu, dohlíží na bezpečnost dětí u školy a podobně<sup>89</sup>.

#### ▪ **Začlenění do IZS**

Obec je začleněna do integrovaného záchranného systému. Obec zřizuje jednotku sboru dobrovolných hasičů, která spadá do V. kategorie.

#### ▪ **Živelní ohrožení**

Ze živelních ohrožení je nejvýznamnější riziko zátop z tajícího sněhu. Jako opatření proti přílišnému zvednutí hladiny Říčky, která obcí protéká, je její levý břeh ohrázován. Obec má zpracovanou studii ochrany před přívalovými dešti z roku 1996, k její úplné realizaci jsou nezbytné pozemkové úpravy.

Část zastavěného území, především východní okraj obce, je také ohrožován přívalovými vodami. Je to dáno především svažitostí terénu, jelikož tato místa se nachází na úpatí Prackého kopce. Dlouhé svahy, využívání zemědělské půdy k velkovýrobě a nedostatek přirozených překážek odtoku mohou znamenat v době extrémních srážek ohrožení obce před lokálními přítoky povrchových vod. Obec má vypracovanou „Studii ochrany obce Kobylnice před účinky přívalových dešťů pro lok. Pracký kopec, Za Štosy, Štosy, Za cihelnou“ (Ing. Doležal, 1996) Případná technická opatření v současné době jsou však obtížně realizovatelná, především z důvodů majetkoprávních vztahů a nerealizovaných KPÚ.

#### ▪ **Varování občanů**

Obyvatelé jsou před nebezpečím varování prostřednictvím místního rozhlasu.

<sup>88</sup> Kobylnické listy 1-2/2021, dostupné na

<sup>89</sup> Městská policie, dostupné na <https://www.sokolnice.cz/>



### Vnější vztahy a vazby obce

Obec Kobylnice je členem DSO Šlapanicko, svazku obcí Mohyla míru, členem MAS Slavkovské bojiště, Svazku obcí pro vodovody a kanalizace Šlapanicko, Euroregionu Pomoraví a Svazu měst a obcí ČR. V minulosti ještě byly navíc členem Regionu Cezava, ale v roce 2016 vystoupily.

Partnerskou obec Kobylnice nemají.

#### ▪ **Svazek obcí Mohyla Míru**

Svazek obcí se nachází v okrese Brno-venkov a sdružuje celkem 5 obcí (Blažovice, Jiříkovice, Prace, Ponětovice, Kobylnice). Byl založen v roce 2004 za účelem rozvoje regionu a jeho sídlo se nachází v obci Jiříkovice.

#### ▪ **MAS Slavkovské bojiště**

Místní akční skupina (MAS) Slavkovské bojiště (dříve Za humnama) byla založena v roce 2006 a Kobylnice jsou jejím členem prostřednictvím Svazku obcí Mohyla míru. MAS je založena na principu partnerství a spolupráce veřejného, soukromého a neziskového sektoru na místní úrovni. Místní akční skupiny tvoří zástupci obcí, místních podnikatelů, neziskových organizací a aktivní občané. Z hlediska právního postavení jsou to neziskové organizace, jejichž hlavním cílem je rozvoj a podpora regionu. Území MAS se postupně rozrostlo na území DSO Ždánický les a Politaví, Mikroregion Roketnice, svazku obcí Mohyla míru a Regionu Cezava.





## A.2 VÝCHODISKA PRO NÁVRHOVOU ČÁST

### 1. SWOT analýza

Souhrnný popis hlavních vnitřních a vnějších faktorů, které mají vliv na rozvoj obce. Vnitřními faktory jsou silné stránky, tj. pozitivní (nadprůměrné) skutečnosti a slabé stránky, tj. problémy, negativní skutečnosti, které způsobují obci problémy. Vnější faktory většinou obec nemá možnost svými silami ovlivnit; pojmenovány jsou jako příležitosti a hrozby. Výroky byly seřazeny podle důležitosti při jednávání na pracovní skupině.

Tab. 10: Silné, slabé stránky, příležitosti a hrozby v obci Kobylnice

SILNÉ STRÁNKY (pozitiva, rozvojové faktory)	SLABÉ STRÁNKY (negativa, problémy)
<ul style="list-style-type: none"><li>• dobré dopravní spojení veřejnou dopravou v systému IDS JMK</li><li>• ZŠ a MŠ v obci</li><li>• Neustálý rozvoj technické infrastruktury</li><li>• nízká nezaměstnanost</li><li>• blízkost krajského města Brna</li><li>• příznivý demografický vývoj</li><li>• příznivý index stárí</li><li>• aktivní působení spolků a sdružení</li><li>• podpora spolků obecním úřadem</li><li>• aktivity se zaměřením na seniory a děti</li><li>• bohatý kulturní a společenský život</li><li>• využívání VPP obecním úřadem</li><li>• budování cyklistické infrastruktury</li><li>• zavedené třídění odpadů, sběrný dvůr v obci</li><li>• provedené opravy v obci v posledních letech</li><li>• neustálý rozvoj sportovní infrastruktury</li><li>• uspokojivé zázemí pro děti</li><li>• uspokojivý stav ovzduší</li><li>• spokojenost s odpočinkovými plochami a veřejnou zelení</li><li>• neustálá údržba a výsadba zeleně</li></ul>	<ul style="list-style-type: none"><li>• nerealizované KPÚ</li><li>• chybějící protipovodňové a protierozní opatření</li><li>• nevyhovující kapacita MŠ</li><li>• málo zeleně na katastru obce</li><li>• chybějící soc. zařízení v obci</li><li>• nedodržování povolené rychlosti, vysoký provoz a hluk</li><li>• nevyhovující stav sokolovny</li><li>• zastaralý územní plán obce</li><li>• obec nevlastní pozemky pro výstavbu RD</li><li>• průtahy s umístěním elektřiny a optického kabelu do země brání dalšímu rozvoji</li><li>• špatná slyšitelnost rozhlasu</li><li>• nedostatek komerčních služeb</li><li>• bez pozemků a objektů vhodných k podnikání v majetku obce</li><li>• nedostatek parkovacích a odstavných ploch</li><li>• nevyhovující stav chodníků a krajských silnic</li><li>• špatná přehlednost křižovatek a přechodů, nebezpečí na silnicích</li><li>• bez ubytovacích kapacit</li><li>• zanesené koryto potoka</li><li>• pálení odpadů a trávy v lokálních topeništích</li><li>• komplikace v dopravě v souvislosti s otáčením autobusových linek</li></ul>
PŘÍLEŽITOSTI	HROZBY
<ul style="list-style-type: none"><li>• Využití finančních prostředků z dotačních titulů jak národních, tak i evropských</li><li>• Rozvoj obce prostřednictvím MAS a svazků obcí</li><li>• Kulturně-historický potenciál oblasti</li><li>• Potenciál pro turistiku a cykloturistiku</li></ul>	<ul style="list-style-type: none"><li>• Nebezpečí povodní a následné eroze půdy v důsledku přívalových dešťů</li><li>• Sociální dopady stárnutí obyvatelstva</li><li>• Zvyšování náročnosti administrativy v souvislosti s řízením chodu a rozvoje obce</li></ul>



Zdroj: vlastní zpracování

## 2. Vyhodnocení dotazníkového šetření

Na základě SWOT analýzy vyplynuly hlavní aktivity, kterými by se měla obec Kobylnice v budoucích letech zabývat. Obec ve spolupráci s MAS Slavkovské bojiště provedla dotazníkové šetření, jehož cílem bylo získat většinový pohled obyvatel na život v obci.

Dotazníky byly rozneseny do domovních schránek v polovině roku 2021. K dotazníku se měl možnost vyjádřit každý člen obce od 15 let, nebyl tedy hodnocen za domácnost jako celek, ale jednotlivými členy domácností samostatně.

Z rozdaných 902 dotazníků se jich vrátilo 320, což činí 35,5 % z celkového počtu.

Na dotazník odpovídali zejména respondenti ve střední a starší věkové kategorii. Většina respondentů se dělila mezi dvě kategorie, a to na občany, kteří se do obce přistěhovali před více než pěti lety (44,7 %) a na občany žijící v obci od narození (36,6 %). Co se týče vzdělanostní struktury občanů, převažuje u respondentů vzdělání střední s maturitou, následováno odborným středním a dále vysokoškolské vzdělání. Odpovědi respondentů jsou zpracovány v analytické části strategického dokumentu a ve SWOT analýze. Celkově se občané stavěli k hodnocení kladně, se zájmem.

## 3. Shrnutí podkladů pro návrhovou část

Obec Kobylnice se řadí mezi středně velké obce dle počtu obyvatel nacházející se na území MAS. Obec vykazuje příznivý demografický vývoj, jež dokládá i pozitivní hodnota indexu stáří. Do budoucna se předpokládá stálý nárůst počtu obyvatel, a to díky možnosti výstavby rodinných domů. Obec nabízí svým občanům ve spolupráci s jednotlivými spolky a sdruženími bohatý kulturní, sportovní a společenský život. Aktivity jsou zaměřeny taktéž na práci se seniory. Obec disponuje pouze základní občanskou vybaveností, nachází se zde základní a mateřská škola, obchod s potravinami a malé množství drobných podnikatelů poskytujících komerční služby. Z hlediska chybějících služeb by občané ještě uvítali kvalitní restauraci, pekárnu, kavárnu/cukrárnu či poštu. Obec je vybavena dobrou technickou infrastrukturou v podobě vodovodu, kvalitních inženýrských sítí a zbudované kanalizace. Obec v posledních letech vybudovala sběrný dvůr odpadů a prostřednictvím DSO Šlapanice cyklostezky propojující sousední obce.

Občané hodnotí jako největší problémy v obci provoz osobní a nákladní dopravy projíždějící přes obec, kritizují novou výstavbu, kterou vnímají jako nevhodnou s ohledem na nedostatečnou infrastrukturu a služby. Dále vnímají problém v nedostatečné četnosti dopravních spojů ve směru do Šlapanic a Brna, kam cestují nejčastěji občané za službami a doktory. V neposlední řadě vidí problémy také v nevyhovujícím stavu komunikací zejména



směrem k Brnu, nevhodném parkování či nedostatku parkovacích míst v obci a v otázce mezilidských vztahů v souvislosti s novou výstavbou a neustálém nárůstu počtu nových obyvatel. Naopak chválí zbudovanou cyklostezku. Dále jsou spokojeni s novým sběrným dvorem, workoutovým hřištěm, rekonstruovaným dětským hřištěm, s neustálou výsadbou zeleně, množstvím kulturních a sportovních akcí pořádaných v obci a v neposlední řadě také se zbudovanými inženýrskými sítěmi.

Kobylnice jsou členem svazku obcí Mohyla míru, DSO Šlapanicko, MAS Slavkovské bojiště, Svazku pro vodovody a kanalizace Šlapanicko, Euroregionu Pomoraví a Svazu měst a obcí.

Tab. 11: Aktivity z dokumentu Program rozvoje obce Kobylnice na roky 2016 – 2021

<b>Název aktivity</b>	<b>Fáze realizace</b>	<b>Zařazení do PRO 2022-2027</b>
1.1.1 Uložení elektrického vedení do země	<i>Neprovedeno</i>	<i>Aktivita 1.1.4</i>
1.1.2 Veřejné osvětlení	<i>Částečně provedeno</i>	<i>Aktivita 1.1.6</i>
1.1.3 Zavedení optického kabelu v obci	<i>Částečně provedeno</i>	<i>Aktivita 1.1.5</i>
1.1.4 Nový územní plán	<i>Neprovedeno</i>	<i>Aktivita 1.1.8</i>
1.1.5 Bezbariérovost	<i>Neprovedeno</i>	<i>Aktivita 1.2.1</i>
1.1.6 Osvětlení památek	<i>Průběžně probíhá</i>	<i>Aktivita 1.1.7</i>
1.2.1 Opravy a doplnění chodníků	<i>Průběžně probíhá</i>	<i>Aktivita 1.2.2</i>
1.2.2 Zbudování cyklostezky	<i>Provedeno, obec uvažuje o navazujících trasách</i>	<i>Aktivita 1.2.9</i>
1.2.3 Propojení místních komunikací	<i>Neprovedeno</i>	<i>Aktivita 1.2.3</i>
1.2.4 Průchod pro pěší	<i>Neprovedeno</i>	<i>Aktivita 1.2.4</i>
1.2.5 Údržba a opravy místních komunikací	<i>Průběžně probíhá</i>	<i>Aktivita 1.2.5</i>
1.2.6 Rozšíření mostu z parku před Sokolovnou k fotbalovému hřišti	<i>Provedeno</i>	
1.2.7 Výstavba parkovacích ploch	<i>Neprovedeno</i>	<i>Aktivita 1.2.6</i>
1.2.8 Doplnění a úprava přechodů	<i>Neprovedeno</i>	<i>Aktivita 1.2.1</i>
1.2.9 Přebudování autobusových zastávek	<i>Neprovedeno</i>	<i>Aktivita 1.2.8</i>
1.2.10 Pěšiny, vycházkové trasy	<i>Průběžně probíhá</i>	<i>Zásobník</i>
1.3.1 Zřízení obecní policie	<i>Vyřešeno jinak</i>	
1.3.2 Požární ochrana	<i>Provedeno</i>	
1.3.3 Varovné a informační systémy	<i>Neprovedeno</i>	<i>Aktivita 1.3.1</i>
1.3.4 Nový orientační systém v obci	<i>Neprovedeno, nebude dále zařazeno</i>	
1.3.5 Kamerový systém	<i>Neprovedeno</i>	<i>Aktivita 1.3.2</i>
1.3.6 Odchyt zatoulaných zvířat	<i>Neprovedeno, nebude dále zařazeno</i>	
2.1.1 Podpora stávajících kulturních a sportovních akcí a jejich rozšíření	<i>Průběžně probíhá</i>	<i>Aktivita 2.1.2</i>



2.1.2 Rozšíření kroužků a aktivit pro děti a dospívající mládež	<i>Průběžně probíhá</i>	<i>Aktivita 2.1.3</i>
2.1.3 Vybudování kulturně-správního centra	<i>Neprovedeno</i>	<i>Aktivita 2.1.6</i>
2.1.4 Podpora spolkové činnosti	<i>Průběžně probíhá</i>	<i>Aktivita 2.1.1</i>
2.1.5 Renovace zařízení Sokolovny	<i>Neprovedeno</i>	<i>Aktivita 2.1.7</i>
2.1.6 Výcvikový prostor pro hasičský dorost	<i>Provedeno</i>	
2.1.7 Hřiště pro starší děti	<i>Provedeno</i>	
2.1.8 Venkovní cvičební stroje	<i>Neprovedeno, nebude dále zařazeno</i>	
2.1.9 Užitélná kultura	<i>Provedeno</i>	
2.1.10 Oprava a údržba památek	<i>Průběžně probíhá</i>	<i>Aktivita 2.1.10</i>
2.1.11 Nákup nových knih do místní knihovny	<i>Průběžně probíhá</i>	<i>Aktivita 2.1.4</i>
2.1.12 Vytvoření místa speciálního pracovníka v ZŠ	<i>Provedeno</i>	
2.1.13 Zlepšení informovanosti občanů o sociálních službách a komunitním plánování	<i>Průběžně probíhá</i>	<i>Aktivita 1.3.4</i>
2.1.14 Zvýšení informovanosti občanů o činnosti orgánů obce	<i>Průběžně probíhá</i>	<i>Aktivita 1.3.5</i>
3.1.1 Nová výsadba veřejné zeleně	<i>Průběžně probíhá</i>	<i>Aktivita 3.1.1</i>
3.1.2 Údržba stávající zeleně	<i>Průběžně probíhá</i>	<i>Aktivita 3.1.2</i>
3.1.3 Nahrazení stávajícího mobiliáře novým v odpočinkových zónách	<i>Průběžně probíhá</i>	<i>Aktivita 3.1.3</i>
3.2.1 Údržba koryta potoka a příkopů	<i>Neprovedeno</i>	<i>Aktivita 3.2.1</i>
3.2.2 Udržení vody v krajině	<i>Neprovedeno</i>	<i>Aktivita 3.2.2</i>
3.3.1 Doplnění kontejnerů na tříděný odpad a bioodpad	<i>Průběžně probíhá</i>	<i>Aktivita 3.3.1</i>
3.3.2 Doplnění odpadkových košů a košů na psí exkrementy	<i>Provedeno</i>	
3.3.3 Rozšíření provozní doby místa zpětného odběru	<i>Provedeno</i>	
3.3.4 Osvěta a informovanost obyvatel o ŽP	<i>Průběžně probíhá</i>	<i>Aktivita 3.3.2</i>
3.4.1 Snižování energetické náročnosti provozu budov v majetku obce	<i>Průběžně probíhá</i>	<i>Aktivita 3.4.1</i>

Zdroj: vlastní zpracování



## B. NÁVRHOVÁ ČÁST

### B.1 STRATEGICKÁ VIZE

Dlouhodobá vize zachycuje představu o budoucnosti obce, jak se bude obec měnit a rozvíjet. Strategická vize obce je definována zejména na základě výsledků a závěrů předchozích bodů analytické části a také na základě jednání pracovní skupiny. Naplnění vize bude dosaženo realizací tohoto Programu rozvoje obce a následně na něj navazujících dokumentů stejného charakteru.

#### Vize obce Kobylnice

**Kobylnice jsou klidnou, ale dynamicky se rozvíjející obcí v zázemí dobře dostupného krajského města, která podporuje kulturní a sportovní vyžití občanů všech generací. Kobylnice jsou obcí, která dbá o své přírodní a kulturní bohatství a zároveň poskytuje obyvatelům kvalitní technickou a občanskou vybavenost.**

### B.2 PROGRAMOVÉ CÍLE

Programové cíle stanovují, čeho chce obec Kobylnice dosáhnout realizací svého programu rozvoje. Časově se váží k platnosti dokumentu, tj. pro obec Kobylnice jsou formulovány na období 6 let (2022–2027). Programové cíle jsou stanoveny na základě definovaných problémů i potřeb občanů obce a mají vyjadřovat žádoucí stav obce, kterého by mělo být dosaženo do konce platnosti tohoto dokumentu. Některé aktivity jsou s ohledem na jejich důležitost zařazeny v tomto PRO, avšak pro nedostatek finančních prostředků na jejich realizaci zůstávají v tzv. Zásobníku projektů, viz Příloha č. 3.

Tab. 12: Programové cíle, opatření aktivity

CÍL	OPATŘENÍ	AKTIVITA
<b>1. Zajistit bezpečnost a zázemí obce Kobylnice</b>	1.1 Zlepšení technické vybavenosti	1.1.1 Zbudování dvou čerpacích stanic pro kanalizaci
		1.1.2 Zkapacitnění úseku dešťové kanalizace – stoka B-1-1
		1.1.3 Zřízení dvou trafostanic v severovýchodní a jižní části obce
		1.1.4 Uložení elektrického vedení do země
		1.1.5 Zavedení optického kabelu v obci
		1.1.6 Rekonstrukce veřejného osvětlení
		1.1.7 Osvětlení památek
		1.1.8 Nový územní plán
		1.1.9 Realizace KPÚ



	1.2 Zlepšení dopravní infrastruktury	1.1.10 Rozšíření hnízd rozhlasu v nových lokalitách
		1.2.1 Komplexní rekonstrukce uličního prostoru
		1.2.2 Opravy a doplnění chodníků
		1.2.3 Propojení místních komunikací
		1.2.4 Průchod pro pěší
		1.2.5 Údržba a opravy místních komunikací
		1.2.6 Výstavba parkovacích ploch
		1.2.7 Vybudování autobusové točny na východním okraji obce
		1.2.8 Přebudování autobusových zastávek
		1.2.9 Budování cyklostezek
	1.3 Bezpečnost a informovanost obyvatel	1.3.1 Varovné a informační systémy
		1.3.2 Kamerový systém
		1.3.3 Aktualizace webových stránek obce a umístění hlášení rozhlasu na web obce
		1.3.4 Zlepšení informovanosti občanů o sociálních službách a komunitním plánování
		1.3.5 Audit FFC
<b>2. Udržet spokojenost a aktivní život v obci Kobylnice</b>	2.1 Zkvalitnění života obyvatel obce	2.1.1 Podpora spolkové činnosti
		2.1.2 Podpora stávajících kulturních a sportovních akcí a jejich rozšíření
		2.1.3 Rozšíření kroužků a aktivit pro děti a dospívající mládež
		2.1.4 Nákup nových knih do místní knihovny
		2.1.5 Tenisová stěna pro děti a začátečníky
		2.1.6 Vybudování kulturně-správního centra
		2.1.7 Komplexní rekonstrukce Sokolovny
		2.1.8 Navýšení kapacity MŠ
		2.1.9 Výstavba sociálního bydlení
		2.1.10 Oprava a údržba památek
<b>3. Zlepšit ekologické smýšlení a péči o přírodu v Kobylnicích</b>	3.1 Revitalizace veřejné zeleně	3.1.1 Nová výsadba veřejné zeleně
		3.1.2 Údržba stávající zeleně
		3.1.3 Nahrazení stávajícího mobiliáře novým v odpočinkových zónách
	3.2 Protipovodňová a protierozní opatření	3.2.1 Revitalizace koryta potoka
		3.2.2 Udržení vody v krajině
		3.2.3 Protipovodňová a protierozní opatření
	3.3. Zlepšení třídění odpadu	3.3.1 Doplnění kontejnerů na papír ve sběrných místech
		3.3.2 Osvěta a informovanost obyvatel o ŽP
	3.4 Úspora energie a využívání OZE	3.4.1 Snižování energetické náročnosti provozu budov v majetku obce

Zdroj: vlastní zpracování



### B.3 OPATŘENÍ A AKTIVITY

Opatření obce jsou definována jako zásadní úkoly k naplnění stanovených programových cílů a formulují přístup k řešení jednotlivých témat. Odvíjí se od programových cílů a mají střednědobý charakter, předpoklad jejich realizace je v celém návrhovém období tohoto dokumentu nebo ve stanoveném kratším časovém úseku. Jednotlivá opatření jsou pak naplňována prostřednictvím realizace konkrétních rozvojových aktivit.

Důležitost neboli prioritace je stanovena na základě porovnání významové důležitosti. Je třeba si uvědomit, co se musí udělat určitě v nejbližší době a s čím je možno počkat a na základě toho určit pořadí u jednotlivých aktivit ve formě důležitá (1), střední (2), nízká (3).

#### Opatření 1.1 Zlepšení technické vybavenosti

<b>Název aktivity</b>	<b>Důležitost</b>	<b>Termíny</b>	<b>Odpovědnost</b>	<b>Náklady</b>	<b>Zdroje financování</b>
<b>Zbudování dvou čerpacích stanic pro kanalizaci</b>	<b>3</b>	<b>2023</b>	<b>Zelená pole</b>	<b>4 mil. Kč</b>	<b>cizí</b>
Komentář:					
<b>Zkapacitnění úseku dešťové kanalizace – stoka B-1-1</b>	<b>3</b>	<b>2026</b>	<b>obec</b>	<b>7 mil. Kč</b>	<b>vlastní</b>
Komentář:					
<b>Zřízení dvou trafostanic v severovýchodní a jižní části obce</b>	<b>3</b>	<b>2026</b>	<b>E.GD</b>	<b>5 mil. Kč</b>	<b>cizí</b>
Komentář:					
<b>Uložení elektrického vedení do země</b>	<b>1</b>	<b>2023</b>	<b>EG.D</b>	<b>25 mil. Kč</b>	<b>cizí</b>
Komentář: náklady nese firma EG.D					
<b>Zavedení optického kabelu v obci</b>	<b>1</b>	<b>2023</b>	<b>Vivo Connection s.r.o.</b>	<b>3 mil. Kč</b>	<b>cizí</b>
Komentář: v souvislosti s uložení kabelů do země					
<b>Rekonstrukce veřejného osvětlení</b>	<b>1</b>	<b>2023</b>	<b>obec</b>	<b>7 mil. Kč</b>	<b>vlastní</b>



Komentář: v souvislosti s uložením kabelů do země					
<b>Osvětlení památek</b>	<b>1</b>	<b>2023</b>	<b>obec</b>	<b>200 tis. Kč</b>	<b>vlastní</b>
Komentář: Poklona, pomník padlých z 2. sv. v., památník (vzpomínka na napoleonskou bitvu)					
<b>Nový územní plán</b>	<b>1</b>	<b>2022</b>	<b>obec</b>	<b>800 tis. Kč</b>	<b>vlastní + dotace</b>
Komentář:					
<b>Realizace KPÚ</b>	<b>2</b>	<b>2027</b>	<b>Obec, Pozemkový úřad</b>	<b>10 mil. Kč</b>	<b>Vlastní + dotace</b>
Komentář:					
<b>Rozšíření hnízd rozhlasu v nových lokalitách</b>	<b>1</b>	<b>2023</b>	<b>obec</b>	<b>50 tis. Kč</b>	<b>vlastní</b>
Komentář: v souvislosti s rekonstrukcí veřejného osvětlení					

### Opatření 1.2 Zlepšení dopravní infrastruktury

<b>Název aktivity</b>	<b>Důležitost</b>	<b>Termíny</b>	<b>Odpovědnost</b>	<b>Náklady</b>	<b>Zdroje financování</b>
<b>Komplexní rekonstrukce uličního prostoru</b>	<b>3</b>	<b>2025</b>	<b>obec</b>	<b>5 mil. Kč</b>	<b>vlastní + dotace</b>
Komentář: po umístění elektriky a optiky do země					
<b>Opravy a doplnění chodníků</b>	<b>2</b>	<b>2025</b>	<b>obec</b>	<b>10 mil. Kč</b>	<b>vlastní + dotace</b>
Komentář: po umístění elektriky a optiky do země - bezbariérové chodníky, VO, přechody, zastávky					
<b>Propojení místních komunikací</b>	<b>3</b>	<b>2027</b>	<b>obec</b>	<b>10 mil. Kč</b>	<b>vlastní + dotace</b>
Komentář: propojení ulic Polní, Uzavřená, Krátká, Pratecká; nyní se řeší vlastnické vztahy k pozemkům, přes které povede propojení					
<b>Průchod pro pěší</b>	<b>3</b>	<b>2027</b>	<b>developer</b>	<b>2 mil. Kč</b>	<b>cizí</b>
Komentář: průchod pro pěší z ul. Krátká na ul. Pratecká					
<b>Údržba a opravy místních komunikací</b>	<b>2</b>	<b>průběžně</b>	<b>obec</b>	<b>3 mil. Kč</b>	<b>vlastní</b>
Komentář:					
<b>Výstavba parkovacích ploch</b>	<b>3</b>	<b>2022</b>	<b>developer</b>	<b>4 mil. Kč</b>	<b>cizí</b>
Komentář:					
<b>Vybudování autobusové točny na východním okraji obce</b>	<b>1</b>	<b>2024</b>	<b>obec</b>	<b>2 mil. Kč</b>	<b>vlastní</b>
Komentář:					
<b>Přebudování</b>	<b>2</b>	<b>2025</b>	<b>obec</b>	<b>4 mil.</b>	<b>vlastní +</b>





<b>autobusových zastávek</b>				<b>Kč</b>	<b>dotace</b>
Komentář:					
<b>Budování cyklostezek</b>	<b>3</b>	<b>2027</b>	<b>obec</b>	<b>12 mil. Kč</b>	<b>vlastní + dotace</b>
Komentář: Kobylnice – Dvorská – Tuřany					

### Opatření 1.3 Bezpečnost a informovanost

<b>Název aktivity</b>	<b>Důležitost</b>	<b>Termíny</b>	<b>Odpovědnost</b>	<b>Náklady</b>	<b>Zdroje financování</b>
<b>Varovné a informační systémy</b>	<b>2</b>	<b>2023</b>	<b>obec</b>	<b>1 mil. Kč</b>	<b>vlastní + dotace</b>
Komentář: souvisí se zavedením optického kabelu v souvislosti s rekonstrukcí veřejného osvětlení					
<b>Kamerový systém</b>	<b>2</b>	<b>2023</b>	<b>obec</b>	<b>1 mil. Kč</b>	<b>vlastní + dotace</b>
Komentář: po zavedení optického kabelu					
<b>Aktualizace webových stránek obce a umístění hlášení rozhlasu na web obce</b>	<b>1</b>	<b>2022</b>	<b>obec</b>	<b>50 tis. Kč</b>	<b>vlastní</b>
Komentář:					
<b>Zlepšení informovanosti občanů o sociálních službách a komunitním plánování</b>	<b>2</b>	<b>2023</b>	<b>obec</b>	<b>100 tis.</b>	<b>vlastní</b>
Komentář: v souvislosti s auditem FFC					
<b>Audit FFC</b>	<b>2</b>	<b>2023</b>	<b>obec</b>	<b>100 tis.</b>	<b>vlastní</b>
Komentář:					

### Opatření 2.1 Zkvalitnění života obyvatel obce

<b>Název aktivity</b>	<b>Důležitost</b>	<b>Termíny</b>	<b>Odpovědnost</b>	<b>Náklady</b>	<b>Zdroje financování</b>
<b>Podpora spolkové činnosti</b>	<b>1</b>	<b>průběžně</b>	<b>obec</b>	<b>1,2 mil. Kč</b>	<b>vlastní</b>
Komentář:					
<b>Podpora stávajících kulturních a sportovních akcí a jejich rozšíření</b>	<b>1</b>	<b>průběžně</b>	<b>Obec, spolky</b>	<b>500 tis. Kč</b>	<b>vlastní + dotace</b>
Komentář:					
<b>Rozšíření kroužků a aktivit pro děti a dospívající mládež</b>	<b>1</b>	<b>průběžně</b>	<b>Obec, ZŠ, spolky</b>	<b>400 tis. Kč</b>	<b>vlastní</b>
Komentář:					
<b>Nákup nových knih do místní knihovny</b>	<b>1</b>	<b>průběžně</b>	<b>obec</b>	<b>200 tis. Kč</b>	<b>vlastní</b>



Komentář:					
<b>Tenisová stěna pro děti a začátečníky</b>	<b>1</b>	<b>2023</b>	<b>obec</b>	<b>800 tis. Kč</b>	<b>vlastní + dotace</b>
Komentář:					
<b>Vybudování kulturně-správního centra</b>	<b>3</b>	<b>2027</b>	<b>obec</b>	<b>35 mil. Kč</b>	<b>vlastní + dotace</b>
Komentář:					
<b>Komplexní rekonstrukce Sokolovny</b>	<b>2</b>	<b>2027</b>	<b>TJ Sokol, obec</b>	<b>40 mil. Kč</b>	<b>vlastní + dotace</b>
Komentář: ve vlastnictví TJ Sokol					
<b>Navýšení kapacity MŠ</b>	<b>1</b>	<b>2024</b>	<b>obec</b>	<b>40 mil. Kč</b>	<b>vlastní + dotace</b>
Komentář: v závislosti na územním plánu					
<b>Výstavba sociálního bydlení</b>	<b>3</b>	<b>2027</b>	<b>obec</b>	<b>50 mil. Kč</b>	<b>vlastní + dotace</b>
Komentář:					
<b>Oprava a údržba památek</b>	<b>1</b>	<b>průběžně</b>	<b>obec</b>	<b>4 mil. Kč</b>	<b>vlastní + dotace</b>
Komentář: interiér zvonice, mobiliář a obnova Poklony. hřbitov					

### Opatření 3.1 Revitalizace veřejné zeleně

<b>Název aktivity</b>	<b>Důležitost</b>	<b>Termíny</b>	<b>Odpovědnost</b>	<b>Náklady</b>	<b>Zdroje financování</b>
<b>Nová výsadba veřejné zeleně</b>	<b>1</b>	<b>průběžně</b>	<b>obec</b>	<b>600 tis. Kč</b>	<b>vlastní + dotace</b>
Komentář:					
<b>Údržba stávající zeleně</b>	<b>1</b>	<b>průběžně</b>	<b>obec</b>	<b>800 tis. Kč</b>	<b>vlastní + dotace</b>
Komentář:					
<b>Nahrazení stávajícího mobiliáře novým v odpočinkových zónách</b>	<b>2</b>	<b>průběžně</b>	<b>obec</b>	<b>500 tis. Kč</b>	<b>vlastní</b>
Komentář:					

### Opatření 3.2 Protipovodňová a protierozní opatření

<b>Název aktivity</b>	<b>Důležitost</b>	<b>Termíny</b>	<b>Odpovědnost</b>	<b>Náklady</b>	<b>Zdroje financování</b>
<b>Revitalizace koryta potoka</b>	<b>1</b>	<b>2027</b>	<b>Povodí Moravy</b>	<b>15 mil. Kč</b>	<b>cizí</b>
Komentář:					
<b>Udržení vody v krajině</b>	<b>2</b>	<b>2027</b>	<b>obec</b>	<b>3 mil. Kč</b>	<b>vlastní + dotace</b>



Komentář: v návaznosti na KPÚ					
<b>Protipovodňová a protierozní opatření</b>	<b>3</b>	<b>2027</b>	<b>obec</b>	<b>40 mil. Kč</b>	<b>vlastní + dotace</b>
Komentář: plochy K621 a K622 lokalita Štosy - záchytného příkopu, event. meze s doprovodnou zelení; vytvoření tůní, mokřadů, případně protipovodňového opatření (poldru) v závislosti na Komplexních pozemkových úpravách					

### Opatření 3.3 Zlepšení třídění odpadu

<b>Název aktivity</b>	<b>Důležitost</b>	<b>Termíny</b>	<b>Odpovědnost</b>	<b>Náklady</b>	<b>Zdroje financování</b>
<b>Doplnění kontejnerů na papír ve sběrných místech</b>	<b>1</b>	<b>průběžně</b>	<b>obec</b>	<b>200 tis. Kč</b>	<b>vlastní</b>
Komentář: lokality u obchodu, ul. Tábořská, ul. Sokolnická a ke starému sběrnému dvoru.					
<b>Osvěta a informovanost obyvatel o ŽP</b>	<b>1</b>	<b>průběžně</b>	<b>obec</b>	<b>100 tis. Kč</b>	<b>vlastní + dotace</b>
Komentář:					

### Opatření 3.4 Úspora energie a využívání OZE

<b>Název aktivity</b>	<b>Důležitost</b>	<b>Termíny</b>	<b>Odpovědnost</b>	<b>Náklady</b>	<b>Zdroje financování</b>
<b>Snižování energetické náročnosti provozu budov v majetku obce</b>	<b>1</b>	<b>2024</b>	<b>obec</b>	<b>4 mil. Kč</b>	<b>vlastní + dotace</b>
Komentář: Klimatický plán, souvisí také s rozšířením MŠ					



## B.4 PODPORA REALIZACE PROGRAMU

---

Pro úspěšnou realizaci PRO Kobylnice je důležité se do budoucna zaměřit především na efektivní spolupráci jednotlivých aktérů, a to konkrétně obce, spolků, občanů i subjektů vně obce. Na základě tohoto programu bude obec postupně realizovat všechny prakticky a finančně realizovatelné záměry, a to se zohledněním určených priorit k jednotlivým záměrům.

Před realizací budou jednotlivé projekty konkretizovány, ať už z hlediska projekčního, vyžaduje-li to daný záměr, tak z hlediska finančního a časového.

### ***Zajištění řízení a naplňování Programu rozvoje obce Kobylnice***

Zajišťování naplňování programu bude mít na starosti zastupitelstvo obce v čele se starostou. Zastupitelstvo obce koordinuje všechny činnosti spojené s administrativní podstatou činností spojenou s naplňováním a aktualizací programu. Zodpovídá za dodržení harmonogramu vyhodnocování a monitoring. Zodpovídá za zpřístupnění dokumentů a vypořádání připomínek a podnětů, které se v průběhu platnosti programu vyskytnou. Zodpovídá za přípravu aktualizací, souhrnů, zpráv a dalších podkladů v návaznosti na využití programu. Podílí se na zajištění dodržování harmonogramu a přípravě podkladů pro vyhodnocování. Zajišťuje sběr podkladů pro monitoring programu.

### ***Zpřístupnění dokumentu***

Dokument bude zveřejněn na internetových stránkách obce a zároveň bude k nahlédnutí, případně i k zapůjčení v listinné podobě na obecním úřadě.

### ***Monitoring a hodnocení plnění programu***

Plnění strategie bude kontrolováno průběžně, bude vyhodnoceno, do jaké míry byly naplánované záměry skutečně realizovány či z jakých důvodů případně realizovány být nemohly. Současně budou případně přehodnoceny jednotlivé záměry z hlediska možnosti a potřebnosti jejich realizace a bude také zkontrolováno nastavení priorit záměrů.

Přehodnocení mohou předcházet doplňující dotazníková šetření, které zaktualizují názor veřejnosti na jednotlivé aspekty života v obci a vyhodnotí dosavadní plnění strategie a budou sloužit jako zpětná vazba pro vyhodnocení, zda se řešené aspekty života v obci zlepšily či nikoli.



## SEZNAM TABULEK

Tab. 1: Vývoj pohybu obyvatelstva a jeho počet v letech 2006-2020.....	7
Tab. 2: Věkové poměry v obci v roce 2020.....	9
Tab. 3: Obyvatelstvo ve věku 15 a více dle nejvyššího ukončeného vzdělání .....	10
Tab. 4: Ekonomické subjekty dle převažující činnosti za rok 2020.....	15
Tab. 5: Nabídka služeb v obci Kobylnice v roce 2021.....	16
Tab. 6: Podíl nezaměstnaných v obci v letech 2015-2020 .....	19
Tab. 7: Pohotovostní služba a její provoz .....	33
Tab. 8: Druhy pozemků .....	37
Tab. 9: Nenárokové dotace obce.....	45
Tab. 10: Silné, slabé stránky, příležitosti a hrozby v obci Kobylnice.....	49
Tab. 11: Aktivity z dokumentu Program rozvoje obce Kobylnice na roky 2016 – 2021.....	51
Tab. 12: Programové cíle, opatření aktivity.....	53

## SEZNAM OBRÁZKŮ

Obr. 1: Umístění obce na mapě.....	5
Obr. 2: Vývoj počtu obyvatelstva v letech 1990-2020 .....	8
Obr. 3: Vývoj přirozeného, migračního a celkového přírůstku v letech 2006-2020 .....	9
Obr. 4: Obyvatelstvo podle věkových kategorií v letech 2011-2020.....	10
Obr. 5: Ekonomické subjekty podle počtu zaměstnanců (zjištěná aktivita) .....	15
Obr. 6: Služby, které občané v obci postrádají .....	16
Obr. 7: Aktivity cestovního ruchu, které by měly být podporovány v obci.....	18
Obr. 8: Intenzita silničního provozu v obci Kobylnice (srovnání 2010 (A.) a 2016 (B.)) .....	24
Obr. 9: Bytová výstavba v obci Kobylnice v období 2000-2020.....	28
Obr. 10: Náklady na ZŠ a MŠ.....	31
Obr. 11: Spokojenost s dostupností zdravotnických služeb .....	32
Obr. 12: Spokojenost s nabídkou sociálních služeb v obci .....	34
Obr. 13: Saldo příjmů a výdajů obce v letech 2016-2020.....	43
Obr. 14: Příjmy obce v letech 2016-2020 .....	44
Obr. 15: Hodnota majetku obce v letech 2016-2020.....	44
Obr. 16: Výdaje obce v letech 2016-2020.....	45

## SEZNAM PŘÍLOH

Příloha č. 1 .....	63
Příloha č. 2 .....	63
Příloha č. 3 .....	65





## C. PŘÍLOHY

### Příloha č. 1

Rozdělení obcí území MAS Slavkovské bojiště podle velikosti:

	Velikostní kategorie
Malé obce	do 799
Středně velké obce	800-1499
Velké obce	1500 a více

### Obce MAS Slavkovské bojiště

Obec	Počet obyvatel k 31.12.2020	Index stáří (v %)	Obec	Počet obyvatel k 31.12.2020	Index stáří (v %)
Blažovice	1 232	73,9	Otmarov	376	63,5
Bošovice	1 251	82,3	Otnice	1 611	107
Bučovice	6 491	127,9	Podolí	1 452	95,3
Heršpice	861	73,7	Ponětovice	452	86,8
Hodějvice	1 061	94,6	Pozořice	2 328	95,1
Holubice	1 465	66,8	Prace	946	105,7
Hostěrádky-Rešov	865	109,5	Rašovice	695	94,9
Hrušky	769	129,1	Sivice	1 125	77
Jiříkovice	929	86	Slavkov u Brna	7 045	96
Kobeřice u Brna	723	87,1	Sokolnice	2 361	92,6
Kobylnice	1 189	74,7	Šaratice	1 049	98,9
Kojátky	332	78,5	Šlapanice	7 703	118
Kovalovice	657	108,4	Telnice	1 628	91,6
Křenovice	1 956	96,6	Těšany	1 281	96,4
Křižanovice	797	115,2	Tvarožná	1 326	110,7
Lovčičky	710	80,9	Újezd u Brna	3 371	130,2
Milešovice	680	117,1	Vážany nad Litavou	735	97
Mokrá-Horákov	2 766	114,9	Velatice	754	86,5
Mouřínov	475	98,7	Velešovice	1 272	90,6
Moutnice	1 169	111,9	Viničné Šumice	1 354	92,9
Němčany	798	100,7	Zbýšov	692	42,7
Nesvačilka	327	86,7	Žatčany	924	81,4
Nížkovice	731	105,5	Σ	<b>68 714</b>	<b>94,9</b>

Zdroj: Veřejná databáze, ČSÚ, 2021, dostupné z [www.czso.cz](http://www.czso.cz); vlastní výpočty

### Příloha č. 2



Podíl nezaměstnaných osob k 31.12. daného roku (v %)

Obec	12/2015	12/2016	12/2017	12/2018	12/2019	12/2020
Blažovice (okres Brno-venkov)	4,6	2,8	2,3	2,6	1,7	3
Bošovice (okres Vyškov)	3	3,2	3	1,6	1,5	2,6
Bučovice (okres Vyškov)	6,4	5,5	4	2,7	2,3	3,1
Heršpice (okres Vyškov)	3,1	3,1	2,3	1,7	1,5	2,7
Hodějnice (okres Vyškov)	2,1	2,5	2,3	1,4	1,2	2,6
Holubice (okres Vyškov)	4	1,9	1,9	1,8	1	1,6
Hostěrádky-Rešov (okres Vyškov)	4,4	3,5	3,1	1,8	1,1	3,1
Hrušky (okres Vyškov)	3,9	1,6	2,4	2,3	2,5	2,9
Jířkovice (okres Brno-venkov)	4,5	3	3,1	1,7	1	2,2
Kobeřice u Brna (okres Vyškov)	5,2	5,7	3,5	3,9	2,8	4,1
Kobylnice (okres Brno-venkov)	3,9	2,7	1,9	2,6	2,3	3,6
Kojátky (okres Vyškov)	9,5	8,8	6,7	6,4	3,7	5,2
Kovalovice (okres Brno-venkov)	4,1	4,1	2,2	2,7	2,7	3,2
Křenovice (okres Vyškov)	5	2,9	2,6	2,6	3	2,7
Křižanovice (okres Vyškov)	4,7	3,3	2,9	2,7	1,7	3,8
Lovčičky (okres Vyškov)	3,5	2,6	3	2	2,4	2,4
Milešovice (okres Vyškov)	5,8	3,4	3,8	5,2	4,1	4,2
Mokrá-Horákov (okres Brno-venkov)	4,2	3,3	1,9	2	1,4	2,3
Mouřínov (okres Vyškov)	8,8	7,3	3,8	4,7	4,2	5,4
Moutnice (okres Brno-venkov)	3,7	4,1	3,9	2,4	2,6	3,5
Němčany (okres Vyškov)	4,1	3,3	2,4	1,8	1,8	3,2
Nesvačilka (okres Brno-venkov)	6	5,1	3	2,7	0,5	5,1
Nížkovice (okres Vyškov)	4,5	2,8	3	1,5	2,2	3,8
Otmarov (okres Brno-venkov)	5,5	4,3	6	2,7	3,5	3,9
Otnice (okres Vyškov)	3,3	3,6	2,5	2,9	2,2	2,5
Podolí (okres Brno-venkov)	2,7	4,2	3,3	2,1	2,3	2
Ponětovice (okres Brno-venkov)	7,7	4,7	3,9	2,3	4,2	5,8
Pozořice (okres Brno-venkov)	4,6	4,4	2,8	2,1	2,3	3,4
Prace (okres Brno-venkov)	4,5	4,6	3,6	2,7	3	4,1
Rašovice (okres Vyškov)	5,2	6,4	5,6	2,5	1,6	2,6
Sivice (okres Brno-venkov)	3,2	3,6	2,8	1,7	1	3,3





Slavkov u Brna (okres Vyškov)	4,1	2,8	2,4	2	2,2	3
Sokolnice (okres Brno-venkov)	4,6	3,9	2,5	2,1	2,1	2,2
Šaratice (okres Vyškov)	5,1	3	2,6	1,9	2,2	2,9
Šlapanice (okres Brno-venkov)	3,9	3,2	2,1	2	1,7	3
Telnice (okres Brno-venkov)	4,8	3,4	3	2,3	2,5	4
Těšany (okres Brno-venkov)	3,3	3,5	2,1	1,5	1,3	2,8
Tvarožná (okres Brno-venkov)	3,5	3,6	2,8	1,4	2	2,8
Újezd u Brna (okres Brno-venkov)	4,2	3,9	2,9	2	2,2	2,9
Vážany nad Litavou (okres Vyškov)	4,4	2,7	4	2,1	2,3	3,2
Velatice (okres Brno-venkov)	3,7	1,5	1,6	1,6	2,2	2,8
Velešovice (okres Vyškov)	4,1	3,1	2,1	2,5	2,3	3,2
Viničné Šumice (okres Brno-venkov)	4	2,2	3	2,3	1,3	2,7
Zbýšov (okres Vyškov)	3,3	1,2	2,6	1,8	2,5	3,1
Žatčany (okres Brno-venkov)	4,6	4,3	3,5	2,6	2,9	4,6

Zdroj: Portál zaměstnanosti MPSV, dostupné z <http://portal.mpsv.cz/sz>, data k 31. 12. daného roku, vlastní výpočty

### Příloha č. 3



### Zásobník projektů

<i>Název aktivity</i>	<i>Důležitost</i>	<i>Termíny</i>	<i>Odpovědnost</i>	<i>Náklady</i>	<i>Zdroje financování</i>
<b>Zbudování obchvatů obce</b>			JMK		JMK
Komentář: východní obchvat, severní obchvat					
<b>Prodloužení silnice II/152 Tuřany – Kobylnice</b>					
Komentář:					
<b>Ochrana před přívalovými vodami z Prackého kopce</b>			obec		Vlastní + dotace
Komentář:					
<b>Realizace KPÚ</b>	2		Pozemkový úřad		
Komentář: remízky, doposud neproběhlo projednávání KPÚ					
<b>Pěšiny, vycházkové trasy</b>	2	2020	obec	300 tis.	vlastní
Komentář: trasy směrem k oboře Bažantnici					

### Příloha č. 4 Dotazníkové šetření